

**CADERNO  
DE OBRAS  
DA PREFEITURA DE CANOAS**

**700 OBRAS**  
Janeiro/2009  
a Maio/2016



**PREFEITURA DE  
CANOAS**

# CADERNO DE OBRAS da Prefeitura de Canoas



*Vista aérea de Canoas*


A administração municipal trabalha para melhorar a vida das pessoas, criando as condições e o cenário adequados para oferecer-lhes mais dignidade, aumentando sua auto-estima. Por isso, desde 2009, centenas de obras, nas mais diversas áreas, têm sido executadas para que o canoense tenha, cada vez mais, orgulho de viver em Canoas.

Apesar das dificuldades econômicas que o Brasil e o Estado atravessam, em Canoas estamos dando continuidade às obras que buscam mais qualidade de vida para os canoenses, como a entrega de novas moradias, a canalização e pavimentação de ruas e a construção de escolas e de unidades de saúde. Das mais simples às mais complexas, cada

obra é pensada e realizada com a ênfase no cuidado das pessoas, no desenvolvimento social, econômico, cultural e ambiental da cidade.

De janeiro de 2009 até maio de 2016 já são 700 obras concluídas que demonstram o olhar da administração e a vontade popular, pois, pelas 13 ferramentas de participação existentes em Canoas, as comunidades se organizam e escolhem onde a Prefeitura deve investir os recursos públicos. Há muito por fazer em todas as áreas e estamos trabalhando para que a cidade cresça cada vez mais.

Canoas é a cidade que investe em você.



Implantação de lousas digitais nas escolas da rede de Ensino Fundamental e Educação Infantil

## Educação

Qualificar o ensino é uma meta constante em Canoas, por isso os investimentos em Educação são prioritários. Em 2008, o orçamento para o setor foi de R\$ 116,5 milhões.

Em 2015, com ampliação de quase 100%, os valores chegaram a R\$ 229,4 milhões.

A Prefeitura aposta na qualificação dos professores e na melhoria da infraestrutura das escolas, para oferecer uma educação de qualidade para todas as crianças e jovens moradores de Canoas. Além de reformas, construção de novas escolas e aumento na oferta de vagas, os professores recebem incentivo em programas de pós-graduação e formação continuada.

# 12 novas escolas



EMEF Paulo Freire

**29,73%**  
do orçamento  
aplicado  
em educação



EMEI Marione Leite

**12** novas  
escolas e **4**  
em execução



EMEI Laney Langaro



EMEI Idara Rocha



EMEI Vó Nelsa



EMEI Ulisses Machado Filho



EMEF Leonel Brizola



EMEI Vó Pedra

De 2.626 vagas  
(em 2009)  
na Educação  
Infantil para  
**7.351** (em 2016)



EMEI Vó Lola



EMEI Nilton Leal Maria

De 80 vagas na  
Educação Inclusiva  
para  
**1.746**



EMEI Julieta Balestro



EMEI Irma Chies Stefani

# AMPLIAÇÕES e REFORMAS



Ampliação da EMEF Odette Freitas



Novas salas de alvenaria na EMEF Duque de Caxias



Reconstrução da EMEF João Palma da Silva

**163**  
lousas digitais  
nas escolas + **26**  
já adquiridas



Reconstrução da EMEF Jacob Longoni (em conclusão)



Ampliação e reforma do Centro de Educação Inclusiva e Acessibilidade (CEIA) e instalação de jardim sensorial

**709**  
professores  
nomeados  
por concurso



Reconstrução da EMEF Tancredo Neves (em obras)



Novas salas de alvenaria e depósito na EMEF Erna Würth



Ampliação de salas de aula na EMEF General Osório



Sala modular na EMEF General Osório



Sala modular na EMEF Barão de Mauá



Salas modulares na EMEF Peracchi Barcellos

**50** salas  
modulares  
construídas =  
**6** novas escolas



Novo muro na EMEF Irmão Pedro

**Cidade  
LIVRE do  
analfabetismo  
MEC/2014**



Novo muro na EMEF Erna Würth

## Obras na Educação

### 12 Novas Escolas

EMEF Governador Leonel de Moura Brizola  
EMEF Paulo Freire  
EMEI Professora Idara Rocha - Prata  
EMEI Jornalista Marione M. Leite  
EMEI Julieta Villamil Balestro  
EMEI Vó Nelsa  
EMEI Vó Lola  
EMEI Ulisses Machado Filho  
EMEI Nilton Leal  
EMEI Irma Chies Stefani  
EMEI Laney Langaro  
EMEI Vó Pedra

### Ampliações e Reformas

#### Escolas de Educação Fundamental (EMEF)

EMEF João Palma da Silva  
EMEF Max Adolfo Oderich  
EMEF Ministro Ruben Carlos Ludwig  
EMEF Jacob Longoni  
EMEF Dr. Nelson Paim Terra  
EMEF Cel Francisco Pinto Bandeira  
EMEF Ícaro  
EMEF David Canabarro  
EMEF Pernambuco  
EMEF Duque de Caxias  
EMEF Irmão Pedro  
EMEF General Osório  
EMEF Rondônia  
EMEF Prof. Dr. Cirne Lima  
EMEF Gonçalves Dias  
EMEF Erna Würth  
EMEF Santos Dumont  
EMEF Carlos Drummond de Andrade  
EMEF General Neto  
EMEF Profª Odette Yolanda Oliveira Freitas  
EMEF Rio Grande do Sul  
Centro de Educação Inclusiva e Acessibilidade (CEIA)  
Núcleo de Apoio Pedagógico e Produção em Braille de Canoas do CEIA  
EMEF Rio de Janeiro  
EMEF Monteiro Lobato  
EMEF Guajuviras  
EMEF Arthur Oscar Jochims

### Ampliações e Reformas

#### Escolas de Educação Infantil (EMEI)

EMEI Recanto do Filhote  
EMEI Cara Melada  
EMEI Beija Flor  
EMEI Bem-Me-Quer  
EMEI Carinha de Anjo  
EMEI Carrossel  
EMEI Mãe Augusta  
EMEI Marilene Machado  
EMEI Meu Pedacinho de Chão  
EMEI Olga Ronchetti  
EMEI Pé de Moleque  
EMEI Pé no Chão  
EMEI Vó Maria Aldina  
EMEI Vó Babali  
EMEI Vó Inezinha  
EMEI Vó Picucha  
EMEI Pingo de Gente  
EMEI Terezinha Tergolina  
EMEI Tia Lourdes  
EMEI Tia Maria Lúcia  
EMEI Vó Sara  
EMEI Gilda Schiavon  
EMEI Carinha de Anjo  
EMEI Pequeno Polegar

# GINÁSIOS E QUADRAS COBERTAS

## Construção de 50 Salas Modulares

EMEF Pernambuco  
EMEF Ceará  
EMEF General Neto  
EMEF Sete de Setembro  
EMEF Assis Brasil  
EMEF Castelo Branco  
EMEF Jacob Longoni  
EMEF Barão de Mauá  
EMEF Tancredo Neves  
EMEF Peracchi Barcellos  
EMEF Sete de Setembro  
EMEI Tijolinho  
EMEI Olga Ronchetti  
EMEI Vó Mara Aldina  
EMEI Pingo de Gente  
EMEI Bem Me Quer  
EMEI Gilda Schiavon  
EMEI Mundo Mágico  
EMEI Beija Flor

## 4 Novos Ginásios

EMEF João Paulo I  
EMEF Carlos Drummond de Andrade  
EMEF Paulo VI  
EMEF Governador Leonel de Moura Brizola

## 13 Novas Quadras Poliesportivas

EMEF Pernambuco  
EMEF Profª Odette Yolanda de Oliveira Freitas  
EMEF Max Adolfo Oderich  
EMEF Ministro Ruben Carlos Ludwig  
EMEF Duque de Caxias  
EMEF Dr. Nelson Paim Terra  
EMEF Peracchi Barcellos  
EMEF Rio Grande do Sul  
EMEF Guajuviras  
EMEF Gonçalves Dias  
EMEF Arthur Pereira de Vargas  
EMEF David Canabarro  
EMEF Irmão Pedro

## Construção de Muros

EMEF Irmão Pedro  
EMEF Ícaro  
EMEF Barão de Mauá  
EMEF Dr. Nelson Paim Terra  
EMEF Erna Würth  
EMEF Santos Dumont  
Centro de Educação Inclusiva e Acessibilidade  
Centro de Referência para o Mais Educação Igará

## Reforma elétrica

EMEF Guajuviras  
EMEF Erna Würth  
EMEI Mãe Augusta  
EMEF Paulo Freire

## Construção de Torre de Reservatório

EMEI Pé no Chão  
EMEI Vó Doralice  
EMEI Mundo Mágico  
EMEI Pintando o Sete  
EMEI Beija-Flor  
EMEF General Neto  
EMEI Tia Lourdes  
EMEI Bem Me Quer  
EMEI Tia Maria Lúcia  
EMEI Pé de Moleque  
EMEI Meu Pedacinho de Chão  
EMEI Meu Tesouro  
EMEI Vó Maria Aldina  
EMEI Pequeno Polegar  
EMEI Vó Babali  
EMEI Vó Picucha  
EMEI Vó Sara  
EMEI Recanto do Filhote  
EMEI Vó Inezinha  
EMEI Mãe Augusta  
EMEF Tancredo Neves  
EMEI Pingo de Gente



Ginásio da EMEF Leonel Brizola



Ginásio da EMEF Paulo VI



Ginásio da EMEF Carlos Drummond de Andrade



Quadra Poliesportiva da EMEF Ruben Carlos Ludwig



Ginásio da EMEF João Paulo I



Quadra Poliesportiva da EMEF Arthur Pereira de Vargas



Quadra Poliesportiva da EMEF Peracchi Barcellos

412.534 kits de uniformes e 157.175 kits de material escolar entregues



Quadra Poliesportiva da EMEF Nelson Paim Terra



Quadra Poliesportiva da EMEF David Canabarro





UPA 24h Rio Branco - Canoas implantou 5 UPAs nos últimos 7 anos

## Saúde

A inovação em Canoas também está presente nas ações em Saúde promovidas pela Prefeitura. Além da inovação tecnológica, em Saúde, ela também pode ser definida pelos novos serviços implementados e pela ampliação na interação entre poder público e comunidade.

Ao longo dos últimos sete anos, Canoas criou 5 UPAs - tornando-se a cidade gaúcha com o maior número destas unidades -, construiu a Unidade Básica de Saúde (UBS) do Harmonia, reformou outras 26 UBS, ampliou o número de consultas básicas e com

especialistas, criou farmácias descentralizadas e a entrega de medicamentos em casa aos canoenses com dificuldade de locomoção ou idosos. Na área hospitalar, a administração municipal qualificou as instituições e ampliou o número de leitos. No Hospital Universitário - que chegou a ficar 70 dias fechado em 2009 -, implantou a UTI neonatal, o Centro gineco-obstétrico e o Serviço de Traumatologia e aumentou de 120 para 400 leitos de internação. No Hospital Nossa Senhora das Graças, construiu uma nova emergência e no Hospital de Pronto Socorro de Canoas (HPSC) reformou e readequou a

área de emergência, a sala de observação, a traumato-ortopedia e o espaço de acolhimento dos familiares.

Estas, entre outras ações que promovem a saúde dos canoenses, como o Teleagendamento, a 1ª UPA do Brasil especializada no atendimento de idosos e a gestão profissionalizada, são exemplos de que a vida melhora quando a gente inova.

Em 2015, foram destinados à Saúde R\$ 398,5 milhões, o que representa 33,9% do orçamento do município. Isto é mais que o dobro do que determina a legislação.

# UNIDADES DE PRONTO ATENDIMENTO



Saúde em casa:  
**2.299** pessoas  
recebem  
medicamentos  
em casa



**Canoas** é a cidade  
com maior número  
de UPAs do  
Rio Grande  
do Sul





Nova Unidade Básica de Saúde Harmonia. Primeira UBS com novo padrão construtivo



Atendimento na nova UBS Harmonia



Ampliação e reforma da UBS Vila Fernandes

**Nascer Canoas**  
acompanha a gestante  
e o bebê até os  
**2 anos**  
de idade



Reforma da UBS Praça América



Reforma da Unidade Básica de Saúde CAIC

# UNIDADES BÁSICAS DE SAÚDE



Ampliação e reforma da UBS Niterói



Reforma da UBS União dos Operários

Teleagendamento:  
**1,7 milhão**  
de consultas  
agendadas  
em 4 anos



Reforma da UBS União



Ampliação e reforma da UBS Guajuviras (em andamento com novo padrão construtivo)



Implantação do Centro de Especialidades Médicas



Construção do novo Centro de Especialidades Médicas (em obras no Centro de Canoas)



Construção da nova Emergência do Hospital Nossa Senhora das Graças



Reformas e readequações da área de Emergência do HPSC

**2.547.642**  
consultas  
marcadas com  
especialistas



Reabertura do Hospital Universitário triplica número de leitos

**5**  
Farmácias Distritais  
atendem mais de  
**2mil** pessoas  
por dia



Farmácia Básica Municipal na Rua Santos Ferreira



Nova UTI Neonatal amplia serviços no Hospital Universitário



Farmácia Distrital Mathias Velho na Rua Caçapava

# CENTRO DE ATENÇÃO PSICOSSOCIAL E BEM-ESTAR ANIMAL

## Obras na Saúde

### UPAs

UPA Idoso - Rio Branco  
UPA Guajuviras 24 horas  
UPA Rio Branco 24 horas  
UPA Niterói 16 horas  
UPA Caçapava 16 horas

### Nova UBS

UBS Harmonia

### Ampliações e Reformas nas UBS

UBS Boa Saúde  
UBS CAIC  
UBS Central Park  
UBS Cerne  
UBS Concoban  
UBS Estância Velha  
UBS Fátima  
UBS Fernandes  
UBS Guajuviras II  
UBS Igara  
UBS José Veríssimo  
UBS Mathias Velho  
UBS Mato Grande  
UBS Natal  
UBS Niterói  
UBS Nova Niterói  
UBS Olaria  
UBS Pedro Luiz da Silveira  
UBS Praça América  
UBS Rio Branco  
UBS Santo Operário  
UBS São José  
UBS São Luis  
UBS São Vicente  
UBS Santa Isabel  
UBS União

### Abertura e Reforma das Farmácias

Farmácia Básica Municipal  
Farmácia Distrital Rio Branco  
Farmácia Distrital Mathias Velho  
Farmácia Distrital União dos Operários  
Farmácia Distrital Guajuviras  
Farmácia Distrital Niterói

### Novos Centros de Atenção Psicossocial

CAPS AD III Travessia  
CAPS AD III Amanhecer  
CAPS III Recanto dos Girassóis

- Implantação do Centro de Especialidades Médicas
- Reforma e readequação da área de Emergência do HPSC
- Construção da nova Emergência do HNSG
- Reforma da parte antiga da Emergência do HNSG
- Construção da sede do Centro de Bem-Estar Animal
- Obras no Hospital Universitário (UTI neonatal, o centro gineco-obstétrico e a traumatologia)
- Sala do Teleagendamento

**CBEA:** mais de  
**3 mil animais** de rua  
atendidos e mais de  
**7,5 mil castrações**



Nova sede do Centro de Bem-Estar Animal



CAPS Álcool e Drogas Travessia

**3 CAPS**  
atendem usuários  
**24 horas**  
por dia



CAPS Recanto dos Girassóis



CAPS Álcool e Drogas Amanhecer



*Parque da Figueira, no bairro Fátima, foi inaugurado em 2014*

## Praças e Parques

Canoas construiu e revitalizou 38 praças desde 2009, chegando ao total de 132 em maio de 2016. Além disso, a cidade inaugurou o Parque da Figueira, no bairro Fátima, em 2014. Muitos destes espaços foram construídos em áreas que antes serviam como depósito irregular de lixo.

Os parques e praças nas cidades são espaços de lazer e convivência que proporcionam mais qualidade de vida e integração para a comunidade. Os novos brinquedos instalados em praças e nos parques Getúlio Vargas e Eduardo Gomes são acessíveis e podem ser usados por crianças cadeirantes.



Construção do Parque da Figueira com Área de Preservação Permanente (APP)



Construção da Praça da FAB

**38** praças  
construídas e  
revitalizadas



Construção da Praça Moinhos de Vento I



Construção da Praça São Vicente



Construção da Praça da Coruja



Construção da Praça Pastor José da Silva



Construção da Praça Moinhos de Vento II





Revitalização da Praça Sargento Rosa



Criação da área de lazer na BR-116

**Dois** primeiros  
Parklets do  
Estado



Ampliação da Praça Vicente Scherer



Parklet da Rua Ipiranga com acessibilidade



Parklet da Rua 15 de Janeiro



Reforma da Praça da Emancipação



Novos brinquedos foram instalados em praças. Alguns garantem acesso a crianças com cadeira de rodas.





Revitalização da Praça Antônio Carlos Viana 'Praça da Brigada'



Reforma da Praça Lotário Steffens



Construção da Praça da Gruta



Revitalização da Praça Dona Mocinha



Construção da Praça Miguel Rosa

## Obras em Praças e Parques

- Construção da Praça Ildo Meneghetti
- Construção da Praça Moinho de Ventos I
- Construção da Praça Sargento Rosa
- Ampliação da Praça Vicente Scherer
- Construção da Praça Pastor José da Silva
- Construção da Praça dos Jardins
- Construção da Praça Residencial dos Jardins I
- Construção da Praça do Loteamento Prata
- Construção da Praça da Comtel I
- Construção da Praça São Vicente III
- Construção da Praça Ozanan
- Construção da Praça Alziro Corrêa de Andrade
- Construção da Praça da Gruta
- Construção da Praça Porto Belo
- Construção da Praça Viaduto da Mauá
- Construção da Praça Moinhos de Ventos II
- Construção da Praça da FAB
- Reforma da Praça Fonte da Josefina
- Reforma da Praça da Emancipação
- Reforma da Praça da Bandeira
- Reforma da Praça da COMTEL II
- Reforma da Praça Dona Mocinha
- Reforma da Praça da Imprensa
- Reforma da Praça Recanto Ferrari
- Reforma da Praça Residencial Central Park
- Reforma da Praça Dr. Antônio Belló
- Reforma da Praça Dr. Barcelos
- Reforma da Praça Johannes Engel
- Reforma da Praça Dr. Décio Rosa
- Reforma da Praça da Coruja
- Reforma da Praça Pio X
- Reforma da Praça Miguel Rosa
- Reforma da Praça Lotário Steffens
- Reforma da Praça Antônio Carlos Viana 'Praça da Brigada'
- Reforma da Praça Maurício Sirotsky Sobrinho

Construção das Praças da Juventude do Guajuviras e da Vila Cerne – as duas estão retratadas no capítulo Esporte e Lazer

Construção do Parque da Figueira

Construção da área de lazer da BR-116

Parklet da Rua Ipiranga

Parklet da Rua 15 de Janeiro



Revitalização da Praça Pio X



*A primeira Praça da Juventude de Canoas, no Bairro Guajuviras, foi entregue à comunidade em 2014 e se chama Complexo Cultural e Esportivo Nelson Mandela*

## ESPORTE e LAZER

Em Canoas, o esporte tem mais valor e é da comunidade. Estes dois conceitos traduzem bem a importância que a Prefeitura dá às políticas públicas de universalização do esporte e do lazer na cidade. Canoas desenvolve projetos como 'Atleta Cidadão do Futuro', 'Em Canoas, o futebol é da comunidade', 'Programa de Lazer, Atividade Física e Saúde' (PLAFS) e Gurizada em Movimento, além de incentivar esportes de alto rendimento. Somos a cidade brasileira com a maior média de academias públicas ao ar livre por

habitante – chegamos a 46 em fevereiro de 2016, ou seja, uma para cada 7,5 mil habitantes.

A reforma do Centro Olímpico e a construção da Praça da Juventude Nelson Mandela no Guajuviras e do Complexo Cultural e Esportivo Martin Luther King na Vila Cerne - que é o 23º equipamento de esporte e lazer entregue nesta gestão – são obras que ampliam a oferta de espaços para a prática esportiva e de lazer e reforçam a segurança e a cidadania aos canoenses.



Academia com acessibilidade na Praça da Bandeira



Academia com acessibilidade no Parque Eduardo Gomes



Academia do Centro Social Urbano Mathias Velho

Maior número de academias ao ar livre por habitante do Brasil



Academia na Praça Dona Mocinha



Academia na Avenida Inconfidência

46 academias públicas implantadas



Academia na Praça Cidade Nova



Academia na Praça Johannes Engel no Parque Universitário



Academia na Praça Lotário Steffens no bairro Rio Branco



*Complexo Cultural e Esportivo Martin Luther King, na Vila Cerne: Cidadania, qualidade de vida e segurança reafirmadas*




*Complexo Cultural e Esportivo Nelson Mandela, no Guajuviras, foi a primeira Praça da Juventude de Canoas*

# CENTROS DE ESPORTE E CONVIVÊNCIA



Construção do Centro de Esporte e Lazer Pôr do Sol



Reforma do Centro Esportivo no Centro Social Urbano São Luis



Reforma do Centro Esportivo no Centro Social Urbano Mathias Velho



Construção do Centro de Esporte e Lazer São Francisco



Construção do Centro de Esporte e Lazer União dos Operários



Skate Park no Parque Eduardo Gomes tem pista com padrão internacional



Centro Olímpico Municipal recebeu primeira reforma geral em **35 anos**



Reforma do Centro Olímpico Municipal

Centro Olímpico Municipal recebe competições nacionais

## Obras em Esporte e Lazer

- Construção do Complexo Esportivo e Cultural Nelson Mandela
- Construção do Complexo Esportivo e Cultural Martin Luther King
- Construção do Skate Park no Parque Eduardo Gomes
- Construção de pista de skate na Praça Sargento Rosa
- Modernização da Quadra Esportiva do Centro Social Urbano Mathias Velho
- Reforma do Centro Esportivo do CSU São Luis
- Reforma do Centro Esportivo do CSU São José
- Reforma do Centro Olímpico Municipal
- Reforma do Parque Esportivo Getúlio Vargas
- Reforma do Ginásio Esportivo CAIC
- Construção do Centro de Esporte e Lazer São Francisco
- Construção do Centro de Esporte e Lazer Pôr do Sol
- Construção do Centro de Esporte e Lazer União dos Operários



Construção de pista de skate na Praça Sargento Rosa



Reforma do ginásio do CAIC



Peça Teatral João e o Pé de Feijão em apresentação na Casa das Artes Villa Mimosa

## CULTURA

Uma cidade com grande movimentação cultural e aberta para o mundo. Essa pode ser uma das marcas de Canoas, quando o assunto é cultura. A cidade tem hoje dois grandes eventos no seu calendário cultural e que confirmam esse diálogo: a Feira do Livro e o Canoas Jazz Festival.

A restauração de importantes prédios históricos, devolvendo-os à comunidade, também pautaram as ações da Prefeitura Municipal, através da Secretaria Municipal da Cultura. Espaços como o próprio Paço Municipal, a Igreja São Luiz Gonzaga, a Casa das Artes Villa Mimosa e, mais recentemente, a Casa dos Rosa (com obras em andamento), estão entre os projetos que receberam fortes investimentos para se transformarem em espaços de convivência e fluxo da cultura local.

### Mais leitura

O incentivo à leitura é talvez a mais importante bandeira da Cultura em Canoas. O investimento em qualificação e melhoria da Biblioteca Pública Municipal João Palma, das bibliotecas das Subprefeituras, do projeto das bibliopraças espalhadas pelas regiões da cidade e que estão sendo restauradas, e dos Mediadores de Leitura se justificam em resultado. Somente em 2015, o empréstimo de livros nas bibliopraças tiveram um aumento de 87% em relação a 2014. E os Mediadores de Leitura já atenderam a mais de 10 mil pessoas em suas atividades.





Ampliação e Reforma da Biblioteca Municipal João Palma da Silva

## Implantação de bibliotecas em 4 subprefeituras



Construção da Biblioteca na Subprefeitura Nordeste



Implantação de 5 Bibliopraças na cidade

Empréstimo de livros aumentou **87%** nas Bibliopraças



Construção da Biblioteca na Subprefeitura Sudeste



1º Hangar Cultural de Canoas está sendo construído no bairro Guajuviras



Prédio da antiga Estação Férrea está sendo reformado

# Obras na Cultura

- Restauração do Prédio Histórico da Prefeitura
- Restauração da Casa das Artes Villa Mimosa
- Ampliação e Reforma da Biblioteca Municipal João Palma da Silva
- Restauração da Igreja São Luiz Gonzaga
- Construção da Biblioteca Subprefeitura Nordeste
- Construção da Biblioteca Subprefeitura Noroeste
- Construção da Biblioteca Subprefeitura Sudeste
- Construção da Biblioteca Subprefeitura Sudoeste
- Construção da Biblioteca no Centro Social Urbano Mathias Velho



Restauração da Casa dos Rosa (em obras)



Restauração do Prédio Histórico da Prefeitura



Restauração da Casa de Artes Villa Mimosa



Restauração da Igreja São Luiz Gonzaga



Ação Coletiva no Centro de Referência de Assistência Social (CRAS)

## Desenvolvimento Social

### Assistência Social, Inclusão Produtiva e Segurança Alimentar

Em Canoas, o Desenvolvimento Social acontece, por meio de um conjunto integrado de ações de iniciativa pública e da sociedade civil, tendo a assistência social como um direito do cidadão visando a proteção social à família, à maternidade, à infância, à adolescência e à velhice e a segurança alimentar. Além disso, é dada ênfase à inclusão produtiva como política para superar as situações de fome e de empobrecimento. Todas estas ações se transformaram em política pública no dia 21 de dezembro de 2015, quando foi sancionada a

LEI DO SUAS – Sistema Único da Assistência Social.

Desde 2009, a Prefeitura qualificou e ampliou a estrutura de assistência social, criando novos CRAS e reformando os antigos, constituindo dois Centros de Referência Especializado da Assistência Social (CREAS) para atender pessoas em situação de risco de vida e/ou violência, criando espaços de proteção às mulheres vítimas de violência – como a Casa Abrigo e o Centro de Referência Patrícia Esber - e ampliando a oferta de centros

comunitários e do restaurante popular. Canoas também aumentou de 2 para 4 o número de Conselhos Tutelares.

Outro importante avanço nesta área, foi a consolidação do controle social, por meio da atualização da Lei do Conselho Municipal de Assistência Social com representantes do governo e da sociedade, com o objetivo de fiscalizar, conferir, decidir e elaborar propostas de assistência social para o município.



CRAS Fátima Reformado



CRAS Móvel reforça atendimento da rede

**CRAS:** média de  
atendimento/mês  
**4.595**  
em 2015



CRAS Guajuviras reformado



CREAS Nazário no Bairro Guajuviras



Usuários do CRAS Niterói aproveitam espaço reformado

## Obras de Desenvolvimento Social

- Reforma do CRAS Fátima I
- Reforma do CRAS Mathias Velho I
- Reforma do CRAS Niterói I
- Reforma do CRAS Guajuviras I
- Reforma do CREAS Doutor Barcelos I
- Reforma do CREAS Nazário I
- Reforma do Restaurante Popular I
- Construção da Casa Abrigo
- Construção da Central de Distribuição e Abastecimento de Produtos da Agricultura Familiar e Camponesa - CDA
- Casa da Qualilar



Casa Qualilar- 1ª casa-escola pública para trabalhadores domésticos do Brasil



Centro de Referência da Mulher acolhe vítimas de violência

**534** Qualilar: pessoas formadas em **27** cursos de qualificação profissional desde 2013



Casa Lilás oferece cursos gratuitos de formação profissional para mulheres desde Outubro de 2015



Restaurante Popular que serve mais de 200 refeições por dia foi reformado



Construção da Loja da Economia Solidária na Estação Canoas da Trensurb

## Economia Solidária

Canoas é referência no Estado na política pública para a economia solidária e está entre os municípios brasileiros com maior número de grupos organizados. Aqui, o Fórum Municipal do segmento reúne 56 grupos - quatro de alimentação, dois de agricultura familiar urbana e 50 de artesãos, que comercializam seus produtos em espaços oferecidos pelo Município como feiras temáticas, além da Loja da Economia Solidária, instalada no centro da cidade. Outra iniciativa é a promoção de cursos gratuitos de qualificação em técnicas tradicionais de artesanato nos centros de Capacitação e Produção em Economia Solidária, dos bairros Guajuviras e Mathias Velho. Canoas também foi reconhecida com o Prêmio BNDES de Boas Práticas em Economia Solidária, na Categoria Empreendimento Econômico Solidário Formalizado.



Canoas possui  
**56 grupos** de  
economia solidária

Em **2015**,  
a Loja da Economia  
Solidária comercializou  
**41% a mais**  
que em **2014**

Centro de Economia Solidária implantado no Guajuviras

Centro de Economia Solidária implantado no Mathias Velho



Construção do Centro Popular de Compras na Estação Canoas da Trensurb



Construção de conjuntos habitacionais do Minha Casa Minha Vida no bairro Guajuviras

# HABITAÇÃO

Canoas tem uma política habitacional consistente e transparente, por isso não há mais necessidade de ocupação de áreas para se ter direito à moradia. Hoje, os canoenses contam com políticas públicas que proporcionam moradia para quem não tem, reassentamento de moradores que vivem em áreas de risco e regularização fundiária de lotes em assentamentos irregulares.

Canoas já investiu R\$ 333 milhões na construção de moradias populares com recursos próprios e do Minha Casa

Minha Vida e doou áreas públicas para viabilizar os empreendimentos e para reduzir a histórica carência habitacional no município. Com isso, mais de 3.500 famílias já realizaram o sonho de ter a casa própria ou de sair de áreas de risco.

## Moradia em números

3.969 unidades entregues  
1.730 unidades em construção  
1.824 unidades em projeto  
12.853 regularizações fundiárias encaminhadas





Residencial Mathias Velho



Residencial Planalto Canoense II



Residencial Quilombo Chácara dos Rosas  
1º quilombo urbano do Brasil

De 2009 a 2016,  
**1.266 famílias**  
foram reassentadas  
em moradias  
definitivas



Residencial Guajuviras II



Residencial Guajuviras I

**599 famílias**  
que estavam no traçado  
da BR-448 têm  
novas moradias  
garantidas



Residencial Arlindo Gustavo Krentz



Residencial Plátanos



Residencial Canoas Minha Terra I - Mato Grande



Residencial MQ3A no Guajuviras

**12.853**  
lotes encaminhados  
para **regularização**  
fundiária



Residencial Morada Cidadã I no Bairro Fátima



Residencial Minha Terra II no Bairro Fátima

## Obras de Habitação

### 3.969 Novas Moradias

- Residencial Quilombo Chácara das Rosas
- Residencial Ipê
- Residencial Planalto Canoense I
- Residencial Plátanos
- Residencial Planalto Canoense II
- Residencial Arlindo Gustavo Krentz
- Residencial Ilha das Garças - Machadinho
- Residencial Mathias Velho
- Residencial Guajuviras I - MQ5A
- Residencial Torres - Projeto Semente I
- Residencial MQ1B - Projeto Semente II
- Residencial MQ2 (reconstrução)
- Morada Cidadã - Sobrados
- Morada Cidadã - 1ª fase de Apartamentos (conclusão parcial)
- Residencial Morada Cidadã -BR 448
- Residencial Canoas Minha Terra I
- Residencial Canoas Minha Terra II - Fase I
- Residencial Guajuviras II -MQ5B
- Residencial MQ3A
- Residencial República



Residencial MQ2

Cidade gaúcha que **mais doou** áreas para a construção de moradia popular



Residencial Torres



Residencial Ilha das Garças - Machadinho



*Câmera de videomonitoramento instalada na Praça da Juventude Nelson Mandela*

## Segurança

Construir uma Canoas mais segura, articulando políticas de segurança pública com ações sociais, priorizando a prevenção sem abrir mão das estratégias ostensivas. Para atingir este objetivo, a Prefeitura criou o Gabinete de Gestão Integrada Municipal (GGI-M), Canoas Mais Segura, Ação Territorial Integrada, Observatório de Segurança Pública, Projeto guarda Comunitária e a Praça da Juventude. A Secretaria Municipal de Segurança Pública e Cidadania é a responsável por planejar, coordenar e supervisionar estas atividades.

Hoje, Canoas conta com um Centro Integrado de Comando e Controle (CICC) que atende, em média, 1.138 chamadas por

mês, e aliou mais a segurança e a inteligência. Além do monitoramento por 186 câmeras, o Centro faz a integração entre grupos comunitários e acompanha a previsão climática e o fluxo de trânsito. Canoas investe, ainda, na Guarda Municipal.

A cidade também foi a primeira do estado a criar um Território de Paz, no bairro Guajuviras, com foco prioritário nos jovens em situação de vulnerabilidade social. Nos projetos sociais do território, 7.895 jovens foram formados.



Câmeras de videomonitoramento instaladas no Guajuviras

Primeira cidade fora dos EUA a instalar o sistema de audiomonitoramento de disparos de arma de fogo -Shotspotter-



Criação da Casa das Juventudes

Primeira cidade gaúcha a criar o Território de Paz

186 câmeras de monitoramento instaladas



Criação do Centro de Segurança Cidadã no Complexo Cultural e Esportivo Martin Luther King - Vila Cerne



Implantação do Centro Integrado de Comando e Controle



Avenida das Canoas no Bairro Mato Grande

# INFRAESTRUTURA

## Pavimentação e Drenagem

### Economia e agilidade

Até maio de 2016, Canoas alcançou a marca de 371 ruas pavimentadas nos últimos sete anos. A aquisição de uma nova usina de asfalto, o trabalho constante das equipes da Prefeitura e a mobilização da comunidade no Orçamento Participativo foram fundamentais para a execução das obras, que garantem melhores condições de mobilidade e proteção à saúde dos canoenses.

Adquirida em 2010, a nova usina de asfalto possui capacidade de produção de 500 toneladas por dia. O investimento na produção e transporte do material foi de cerca de R\$ 20,5 milhões e representou uma economia de 41% aos cofres do município – se fosse adquirir a mesma quantidade do produto, a Prefeitura teria um custo total de R\$ 35 milhões.



Pavimentação da Vala do Leão Trecho 7 no Bairro Mathias Velho



Pavimentação da Rua da Barca na Vila Natal

**371** ruas  
pavimentadas



Pavimentação da Rua Berto Cirio no Bairro São Luís



Pavimentação da Rua Francisco Spinelli no Bairro Fátima




Pavimentação da Rua Peixotinho no Bairro Fátima



Pavimentação da Rua Nossa Senhora Aparecida na Vila Natal



Pavimentação da Rua C na Bonsucesso



Asfalto da Rua Laçador no Bairro Rio Branco

# PAVIMENTAÇÃO



Asfalto na Rua B1 no Loteamento Conceição no Bairro São Vicente



Asfalto do Beco 1 no Cheiro da Terra no Bairro Estância Velha



Asfalto do Beco Sezefredo no Bairro São Vicente



Asfalto da Rua Irineu de Carvalho Braga no Bairro Fátima



Asfalto da Rua Açai no Bairro Nova Estância

## Obras de Pavimentação

### Nome da Obra

Nome da Obra	Extensão
Rua Açai	130m
Rua Alto Mar - Scottá	80m
Rua Bananeiras	80m
Rua Cândida Paim Terra	150m
Rua Canela	130m
Rua das Marés - Scottá	80m
Rua Emeri Xavier Ribeiro	100m
Rua Freijó - Nova Estância	170m
Rua Imbuia	60m
Rua Ivo Pinheiro	80m
Rua Jabuticabas	200m
Rua José Luiz Konzen	60m
Rua Maremoto - Scottá	120m
Rua Maria Schmitz	60m
Rua Meleiros	80m
Rua Reinaldo Appel	214m
Rua São Mateus ( Loteamento Dona Rafaela)	118m
Rua Tarumã	70m
Travessa 7 de Outubro -Rua N	95m
Travessa 7 de Outubro - Rua O	95m
Travessa 7 de Outubro - Rua P	98m
Travessa 7 de Outubro - Rua Q	100m
Travessa 7 de Outubro - Rua R	100m
Travessa 7 de Outubro - Rua S	45m
Travessa 7 de Outubro - Rua T	140m
Travessa ATP 2 - 7 de Outubro	90m
Travessa Figueiredo (Loteamento Dona Rafaela)	218m
Travessa H - 7 de Outubro	160m
Travessa I - 7 de Outubro	94m
Travessa K - 7 de Outubro	138m
Travessa M - 7 de Outubro	90m
Travessa Mangueiras (Loteamento Dona Rafaela)	80m
Travessa Parreiras (Loteamento Dona Rafaela)	80m
Travessa L - 7 de Outubro	90m
Rua Manoel Calbo	200m
Beco do Dirceu	220m
Rua Pinheiros	170m
Beco 1 - Cheiro da Terra	215m
Beco 2 - Cheiro da Terra	180m
Beco 3 - Cheiro da Terra	85m
Beco 4 - Cheiro da Terra	117m
Beco 5 - Cheiro da Terra	100m
Travessa J - 7 de Outubro	95m
Rua Porto Rico - Nancy Pansera	170m
Travessa 03 - Alexandre de Gusmão	215m
Travessa 04 - Alexandre de Gusmão	70m
Travessa Andreazza	280m
Travessa 02 - Alexandre de Gusmão	60m
Travessa 11 - Alexandre de Gusmão	55m
Travessa 09 - Alexandre de Gusmão	55m
Travessa Estácio de Sá - Alexandre de Gusmão	50m
Travessa Atlântida - Alexandre de Gusmão	150m
Travessa 10 - Alexandre de Gusmão	110m
Travessa 12 - Alexandre de Gusmão	25m
Acesso 14 - 7 de outubro	45m
Acesso H1 - 7 de outubro	125m
Acesso 13 - 7 de outubro	55m
Beco Sul América	55m
Beco Tofolo	120m
Acesso 12 - 7 de outubro	50m
Acesso 04 - 7 de outubro	50m
Acesso 05 - 7 de outubro	55m
Acesso 09 - 7 de outubro	55m
Acesso 08 - 7 de outubro	50m
Acesso 07 - 7 de outubro	50m
Acesso 06 - 7 de outubro	50m
Acesso 01 - 7 de outubro	65m
Travessa A - 7 de outubro	125m
Rua 10 - 7 de outubro	50m



Rua 11 - 7 de outubro	60m
Acesso 03 - 7 de outubro	60m
Avenida Allan Kardec (Travessa do Prata)	1160m
Rua Amália Franco (Travessa do Prata)	58m
Rua Amélia Rodrigues (Travessa do Prata)	58m
Rua Bartolomeu de Gusmão	410m
Rua Bezerra de Menezes - antiga rua 12 (Travessa do Prata)	58m
Rua Büttendbender	935m
Rua Carlos Pastorino - antiga rua 15 (Travessa do Prata)	58m
Rua Chico Xavier (Travessa do Prata)	58m
Rua Diretor Augusto Pestana (a partir da Estrada das Chácaras)	350m
Rua Francisco Spinelli (Travessa do Prata)	58m
Rua Franz Mesmer (Travessa do Prata)	58m
Rua Gabriel Dellane (Travessa do Prata)	58m
Rua Irineu Carvalho Braga	1680m
Rua Irineu de Carvalho Braga (entre Bartolomeu de Gusmão e Alberto Behrings)	650m
Rua José Pires (Travessa do Prata)	58m
Rua Leon Denis (Travessa do Prata)	58m
Rua Martins Peralva (Travessa do Prata)	58m
Rua Nei Lobo (Travessa do Prata)	58m
Rua Peixotinho (Travessa do Prata)	58m
Rua Philomeno Miranda (Travessa do Prata)	58m
Travessas da Irineu sobre a Galeria (5 travessas) - TV 1	40m
Travessas da Irineu sobre a Galeria (5 travessas) -TV 2	40m
Travessas da Irineu sobre a Galeria (5 travessas) -TV 3	40m
Travessas da Irineu sobre a Galeria (5 travessas)-TV 4	40m
Travessas da Irineu sobre a Galeria (5 travessas) -TV 5	40m
Loteamento Torres (5 ruas) - Rua 1	439m
Loteamento Torres (5 ruas) - Rua 2	536m
Loteamento Torres (5 ruas) - Rua 3	37m
Loteamento Torres (5 ruas) - Rua 4	34m
Loteamento Torres (5 ruas) - Rua 5	34m
Rua A (Travessa do Prata)	58m
Rua Viana de Carvalho (Travessa do Prata)	44m
Rua Camile Flamorian (Travessa do Prata)	42m
Rua B - Oscar Romero (Vila Bonsucesso)	435m
Rua C- Júlio Pinto (Vila Bonsucesso)	292m
Rua Bela Vista - Getúlio Vargas	522m
Rua Bela Vista	130m
Rua Caiçara	120m
Rua dos Colonos	120m
Rua dos Operários	130m
Rua Erechim	450m
Rua Jaguari	739m
Rua Martin Luther King	1150m
Rua Nascente do Sol	90m
Rua Nossa Senhora Aparecida	780m
Rua Osmar Rodrigues	100m
Rua Santa Rita de Cássia (Trecho da União e Beco)	130m
Rua Taquari	60m
Rua Ulisses Guimarães	90m
Rua União (a partir da Operários)	370m
Rua União e beco	280m
Rua A - Josino Tavares ( Vila Bonsucesso)	425m
Rua Chico Mendes	400m
Rua D - Carlos Rodrigues (Vila Bonsucesso)	130m
Rua Dom Pedrito	750m
Rua Dona Roseli	390m
Rua Gildo Vargas (antiga Rua Airton Senna) Parte I	230m
Rua Orlando Guettes	395m
Rua Airton Senna - da Erechim até Santiago	120m
Rua União - à partir da Rua 9 de outubro - Vila Natal	500m
Rua 9 de Outubro- Vila Natal	140m



Asfalto da Rua 6 no Pôr-do-Sol no Bairro Guajuviras



Asfalto da Rua Índio Sepé na Santo Operário



Asfalto da Rua 3 no Loteamento Comtel no Bairro Guajuviras



Asfalto da Rua 21 de Abril no João de Barro



Asfalto da Rua 18 de Novembro na União dos Operários

# PAVIMENTAÇÃO



Asfalto da Rua A no Loteamento Torres no Bairro Fátima



Asfalto da Rua B no Loteamento Torres no Bairro Fátima



Asfalto da Rua Elisabeth Finkler no Mato Grande



Asfalto da Rua Barbosa Lima Sobrinho até MQS no Bairro Guajuviras



Asfalto da Rua Colômbia no João de Barro

## Obras de Pavimentação

Nome da Obra	Extensão
Rua Nossa Srª de Fátima- Vila Natal	210m
Rua Nossa Srª da Conceição- Vila Natal	390m
Rua Nova Esperança- Vila Natal	215m
Rua São Mateus Evangelista- Vila Natal	240m
Rua Campinas - Entre Jaguari e Martin Luther King	400m
Rua Marechal Rondon	112m
Rua Theodoro da Fonseca	90m
Comtel I (17 ruas) Rua AA	357m
Comtel I (17 ruas) Rua BB	102m
Comtel I (17 ruas) Rua CC	108m
Comtel I (17 ruas) Rua da Cruz	109m
Comtel I (17 ruas) Rua DD	122m
Comtel I (17 ruas) Rua EE	114m
Comtel I (17 ruas) Rua FF	110m
Comtel I (17 ruas) Rua HH	355m
Comtel I (17 ruas) Rua JJ	230m
Comtel I (17 ruas) Rua LL00	68m
Comtel I (17 ruas) Rua LL01	70m
Comtel I (17 ruas) Rua Martins	60m
Comtel I (17 ruas) Rua MM	240m
Comtel I (17 ruas) Rua WW	179m
Comtel I (17 ruas) Rua XX	185m
Comtel I (Becos 1, GG, TV B5)	250m
Comtel II - Rua WW	223m
Comtel II (16 ruas) - Rua NN	250m
Comtel II (16 ruas) - Rua RR02 - Rua Vieira Lopes	150m
Comtel II (16 ruas) - Rua TT	519m
Comtel II (16 ruas) - Rua W01	92m
Comtel II (16 ruas) - Rua W02	90m
Comtel II (16 ruas) - Rua XX02	64m
Comtel II (16 ruas) - Rua XY	107m
Comtel II (16 ruas) - Rua YY01	136m
Comtel II (16 ruas) - Rua YY02	82m
Comtel II (16 ruas) - Rua ZZ	340m
Comtel II (16 ruas) - Travessa Z	73m
Comtel II (16 ruas) - Travessa Z1	37m
Comtel II (16 ruas) - Travessa Z2	65m
Comtel II (16 ruas) - Travessa Z3	102m
Comtel II (16 ruas) - Travessa Z4	139m
Ligação entre as Ruas 02 e 08 ( Por-do-Sol)	40m
Rua 02 - EMEI/EMEF - Por-do-Sol	88m
Rua 1 (Por-do-Sol)	240m
Rua 12 (Nazário até Barbosa Lima Sobrinho)	600m
Rua 17A	120m
Rua 2 (Por-do-Sol)	180m
Rua 3 (Por-do-Sol)	300m
Rua 4 (Por-do-Sol)	60m
Rua 5 (Por-do-Sol)	160m
Rua 6 (Por-do-Sol)	260m
Rua 7 (Por-do-Sol)	292m
Rua 8 (Por-do-Sol)	370m
Rua 91 -Entre Ayrton Senna e Rua 5	69m
Rua 92 A (Entre Ayrton Senna e Rua 5)	73m
Rua Ayrton Senna	174m
Rua Aldino Coimbra	170m
Rua Barbosa Lima Sobrinho - entre MQ2 e Rua 8 (Irmão Tiago)	175m
Rua Barbosa Lima Sobrinho - Rua Pontilhão até 24 de agosto	325m
Rua Barbosa Lima Sobrinho do Parque São José até os MQs	500m
Rua Bela Vista - Da Rua Maria Faustina após Rua Vista Alegre - Nancy Pansera	130m
Rua do Pontilhão - São José	120m
Rua Maria Manczenski	333m
Rua Nelson Marchezan - Nancy Pansera	160m
Rua Três	100m
Rua Vista do Sol - Nancy Pansera	95m

Entorno da Praça da Juventude - Rua 08	890m
Rua 1 - Residencial Guajuviras I - MQ5	87m
Rua 2 - Residencial Guajuviras I - MQ5	86m
Rua 3 - Residencial Guajuviras I - MQ5	127m
Rua Vista Alegre - Nancy Pansera	260m
Entorno da Praça da Juventude - Rua 13	55m
Comtel II - Beco 3	75m
Comtel II (16 ruas) - Travessa Z5	73m
Rua Silvino Pérus - Nancy Pansera	65m
Rua 1 - Residencial Guajuviras II - MQ5	87m
Rua 2 - Residencial Guajuviras II - MQ5	127m
Rua 3 - Residencial Guajuviras II - MQ5	127m
Rua Maria Madalena - Nancy Pansera	190m
Rua Denise Ossuna - Nancy Pansera	325m
Rua Sorte Oliveira - Nancy Pansera	60m
Rua 1 -Residencial MQ3A	143m
Rua 2 - Residencial MQ3A	143m
Rua 3 - Residencial MQ3A	85m
Rua 4 - Residencial MQ3A	85m
Rua 5 - Residencial MQ3A	10m
Rua Estados Unidos - Nancy Pansera	205m
Rua Maria Faustino Correia - Nancy Pansera	400m
Rua Canadá - Nancy Pansera	180m
Rua Caribe - Nancy Pansera	110m
Rua Guatemala - Nancy Pansera	100m
Entorno da Praça da Juventude - Rua 06	270m
Rua Arara Azul	130m
Rua Paraíso	416m
Rua Caminho do Meio	80m
Rua 21 de Março	165m
Rua Natal Feliz	90m
Rua 12 de outubro	70m
Rua Unidos do Guajuviras	115m
Rua Dorival Pacheco - Nancy Pansera	350m
Rua México - Nancy Pansera	85m
Rua Canarinho - Nancy Pansera	45m
Rua 1 - Residencial MQ3B	175m
Rua 2 - Residencial MQ3B	175m
Rua Carlos Gomes	71m
Rua da República - Cel.Vicente até Stº Antonio.	832m
Rua dos Ferreiros	290m
Rua Fernando Pessoa	168m
Rua Índio Sepé (Jesus Operário até Maria Isabel)	180m
Rua Índio Sepé (Metalúrgicos até Tv. da Cruz)	400m
Rua Manoel Fiel (a partir da Rua da Associação)	400m
Rua Manoel Fiel (Travessa N. Srª da Luz até Associação)	220m
Rua São João - entre Pintores e Índio Gretã	600m
Rua São João- da República até Rua dos Pintores	550m
Vala do Leão - Trecho 7	400m
Beco (entre as Ruas Negrinho Santos e Zumbi)	80m
Negrinho Santo - Professores até Costureiras	350m
Perpétuo Socorro dos Operários	350m
Rua Clube de Mães	200m
Rua Índio Gretã	290m
Rua Emílio Menezes Goulart	360m
Rua Sebastião Coelho	87m
Rua Sezefredo Azambuja Vieira - do Capão do	
Corvo até Açucena	1260m
Rua 21 de Abril	309m
Rua 27 de Março	216m
Rua Belone	141m
Rua Brasília	277m
Rua Buenos Aires	239m
Rua Chico Mendes	520m
Rua Colômbia	200m
Rua da Ponte I	165m
Rua da Ponte II	235m
Rua das Flores	144m
Rua Frei Damião	185m
Rua Itamar de Mattos Maia	348m
Rua João Marques - J. Marques	575m
Rua Lídio Machado	148m



Asfalto da Rua Erechim na Vila Getúlio Vargas



Asfalto da Rua Jaboticabas na Nova Estância

**97 km** de ruas  
**pavimentadas**  
desde 2009



Asfalto da Rua João Marques no João de Barro



Asfalto na Rua José Luiz Konzen na Olaria



Asfalto da Rua Lima da Costa no Bairro Rio Branco



Asfalto da Rua Maria Faustina na Nancy Pansera



Asfalto da Rua Maria Isabel no Mato Grande



Asfalto da Rua Zumbi no Santo Operário



Asfalto na Rua Negrinho Santo na Santo Operário



Asfalto da Rua Tchecoslováquia na João de Barro

## Obras de Pavimentação

Nome da Obra	Extensão
Rua Lindóia	82m
Rua Martins Filho	600m
Rua Navegantes	138m
Rua Paulo Fontelles	641m
Rua Pedro Brum	607m
Rua Porto Machado	180m
Rua Santo Augusto I	164m
Rua Santo Augusto II	177m
Rua Tchecoslováquia	257m
Rua Tóquio	128m
Travessa Brasil	257m
Beco da Boa Vista	86m
Rua Berto Círio	1050m
Rua Claudino Gazzi	300m
Rua Curitiba	1434m
Rua da República - Vala do Leão	45m
Rua da República (trecho 1 e 2)	1010m
Rua Evaristo da Veiga	180m
Acesso ao Cond. São Luis	140m
Trecho 3 e 4 - Vala do Leão	500m
Rua Espumoso	410m
Rua Santo Ângelo	550m
Rua São Gabriel	520m
Rua 18 de Novembro	750m
Rua dos Romeiros	900m
Rua Libertação	810m
Rua Sino da União	920m
Rua Sarandi	477m
Rua Cruz Alta	450m
Rua São Borja	160m
Avenida das Canoas, acesso BR-448	220m
Rua Antônio Florindo Niquele	130m
Rua Antônio João Bianchini	1350m
Rua Elisabeth Finkler	715m
Rua Maria Isabel	1100m
Rua São Mateus (Elisabeth Finkler)	240m
Rua Um (Av da Produção)	650m
Avenida das Canoas	1940m
Rua Fernando Ferrari	105m
Rua Fernando Ferrari	33m
Rua Boa Saúde	140m
Rua Laçador	590m
Rua Lima da Costa	1100m
Rua Machadinho	762m
Rua Palmitinho	628m
Rua Treze de Maio	64m
Rua Veranópolis	370m
Travessa 28 de Junho	78m
Travessa 28 de Março	78m
Travessa 9 de Abril	78m
Travessa Flor de Oliveira	78m
Travessa Nossa Senhora dos Navegantes	78m
Travessa Salvador	79m
Travessa Silva	75m
Acesso Benfica	140m
Travessa Bueno	78m
Travessa Edvino Wagner	164m
Travessa Princesa Isabel	100m
Travessa São Jorge	146m
Travessa Tiradentes	250m
Rua Projetada	220m
Travessa Nossa Senhora Aparecida	190m

# PAVIMENTAÇÃO

Rua São Benedito	100m
Rua Santa Rita	168m
Rua Tancredo Neves	470m
Rua Mauá (Final)	97m
Rua Beira Campos	280m
Rua da Barca (a partir da Deoclécio Rodrigues)	800m
Rua do Montador	150m
Rua Índio Sepé - Professores até Jesus Operário	700m
Rua Índio Sepé ( Associação até Professores)	450m
Rua Negrinho Santo - (Associação até República)	750m
Rua Negrinho Santo - Professores até Jesus Operário	700m
Rua Negrinho Santo Trecho- Jesus Operário até Maria Isabel	220m
Rua Nossa Senhora da Luz	83m
Rua São João (Beco da Jesus Operário até a Índio Gretã)	1000m
Rua São Pedro Pescador - trecho da Associação até a Maria Isabel	1300m
Rua São Pedro Pescador Trecho - República até Pedreiros	250m
Rua Zumbi	1854m
Travessa da Cruz	100m
Travessa João Paulo I	100m
Rua das Costureiras	280m
Rua dos Biscateiros	460m
Rua Índio Sepé - (República até Ferreiros)	130m
Rua Santo Antônio	2350m
Rua Santos Dias da Cunha	400m
Rua São Luis do Maranhão	200m
Rua Chiquinha Gonzaga	150m
Rua Joana D'Arc	344m
Rua Antônia Escobar	375m
Travessa Tramandaí	70m
Rua B1 (Lot. Conceição)	400m
Rua C 1	170m
Rua D (Lot. Portugal)	154m
Rua Independência ( Francisco Müller)	200m
Rua Marimon Galo	200m
Rua José Pedro Paz Vieira	300m
Rua Sezefredo Azambuja Vieira	241m
Rua Vilson da Silva Otto	310m
Rua Ester Rigo	382m
Beco A - São Vicente	90m
Beco B - São Vicente	90m
Rua Rosa Cruz	870m
Honório Lemes	80m
<b>•Ciclovias</b>	<b>5.590m</b>
Vala do Leão - trechos 1, 2, 5, 6 e 7	
Antônio João Bianchini	
Avenida das Canoas- fase 1 e 2	



Asfalto da Rua Veranópolis no Bairro Rio Branco



Asfalto da Rua Um (Av. da Produção) no Mato Grande



Asfalto da Rua Vista do Sol na Nancy Pansera



Asfalto da Rua Romeiros na União dos Operários



Asfalto da Rua Santo Antônio na Santo Operário

# DRENAGEM



*Vala do Leão no Bairro Harmonia recebe obras de drenagem e pavimentação*



*Rua Maia Filho no Bairro Harmonia recebe obras de drenagem e pavimentação*



*Rua Edgar Fritz Müller no Bairro Rio Branco recebe galeria pluvial e calçamento*

## Obras de Drenagem

- Canalização Cheiro da Terra
- Canalização da Comtel
- Canalização da Vala junto ao Dique da Rio Branco
- Canalização da Vala na Vila Drummond de Andrade
- Canalização da Vila Nancy
- Canalização do Conduto da Rua Fernando Ferrari
- Canalização Loteamento Torres
- Drenagem do Campo do Oriente
- Fechamento Estância Velha | Vala Santo Expedito
- Fechamento da Tergolina | Rua Jabuticabas
- Vala do Irineu - Vala Central
- Limpeza de Rede 03 de Outubro
- Rede da Rua Aurora
- Rede Gildo de Freitas
- Vala do Leão - Rede Pluvial da Rua Maia Filho
- Rede da Rua Sapucaia
- Rede Vila João de Barro - Rua Paulo Fonteles
- Vala do Leão - Trecho - 1
- Vala do Leão - Trecho - 5
- Vala do Prata - Entre Torres e Loteamento Prata
- Vala do Irineu - Edgar Fritz Müller, Alcides Nascimento, Pistóia e Ana Nery
- Vala do Irineu - Rede pluvial Büttenbender
- Vala do Leão - Trecho - 2
- Vala do Leão - Trecho - 6
- Vala do Leão - Trecho - 7
- Vala da Curitiba - Redes Perpendiculares à vala da Curitiba
- Vala do Leão- Galeria Pluvial da Rua São João
- Vala do Irineu - vala Central
- Loteamento Prata e Torres- terraplenagem, pavimentação e rede de esgoto
- Vala do Leão - trechos - 3, 4 e 7

## Usina de Asfalto

Construção do Pavilhão para depósito de agregados e cobertura da Usina de Asfalto



Construção de galeria pluvial na Rua Ana Neri, no bairro Rio Branco



Após as obras, Rua Ana Neri recebe pavimentação



Obra de macrodrenagem e pavimentação na Rua Irineu de Carvalho Braga no Bairro Fátima



Galeria pluvial e pavimentação na Rua São João Batista na Santo Operário



Obras na Vala da Florianópolis



Casa de Bombas 8 vai reforçar prevenção a alagamentos no Mathias Velho, Vila Cerne, Cinco Colônias e Harmonia



Obras de drenagem no Loteamento João de Barro



Obras na Vala da Curitiba nos bairros Mathias Velho e São Luís





Vista aérea de Canoas

# Uma Cidade em Transformação

Nas grandes cidades, pela mobilidade do século XXI, discute-se o resgate dos espaços públicos para os cidadãos. O futuro também passa por serviços eficientes aos cidadãos e soluções inovadoras que melhorem a vida das

pessoas e atraiam mais investimentos para Canoas.

É nisso que a Prefeitura pensa permanentemente: na busca de melhor qualidade de vida para os canoenses.

# UMA CIDADE EM TRANSFORMAÇÃO

## Obras de Revitalização do Centro

**Praça da Bíblia** está em obras e deverá ser entregue à comunidade no 1º semestre de 2016



Calçadão levou 41 anos para ganhar intervenção urbanística com nova pavimentação, rede elétrica, hidráulica, mobiliário e iluminação.



LARGO DA PRAÇA DA BANDEIRA REVITALIZADO



REVITALIZAÇÃO DO CALÇADÃO



Investimento em sinalização urbana



Criação do Centro de Informações Turísticas na Estação Canoas da Trensurb



Novas paradas de ônibus garantem mais segurança e conforto



Construção de 5.590m de ciclovias e criação do Plano Diretor Ciclovitário



Novo corredor e parador de ônibus organizaram o trânsito no Centro



Placas de sinalização turística



Novas sinaleiras de LED resultaram em 80% de economia de energia elétrica



Projeto de implantação do aeromóvel como transporte de massa

# PROJETOS ESTRUTURANTES

## Uma cidade em transformação

Até aqui, neste Caderno de Obras, apresentamos as 700 obras realizadas pela Prefeitura de Canoas entre 2009 e maio de 2016. Nosso município possui, hoje, 340 mil habitantes e é um dos polos industriais mais importantes do Brasil, com o terceiro maior PIB do Rio Grande do Sul. Com projetos inovadores, a administração municipal estimulou o empreendedorismo local, proporcionando desenvolvimento cultural, econômico, social e humano.

Investimentos em áreas como segurança, mobilidade urbana, turismo e desenvolvimento oferecem uma infraestrutura mais qualificada para o município, garantindo melhores condições de vida para as pessoas e transformando a paisagem urbana. Estas mudanças melhoram a imagem da cidade e renovam a autoestima dos canoenses. Veja alguns destes projetos que transformaram ou ainda transformarão o espaço urbano de Canoas.



Conclusão do Projeto Executivo do Rebaixamento do Trem com corte em 3 níveis: pedestres, veículos e trem



Valorização do espaço urbano com o projeto de rebaixamento do trem



Modelo das estações do aeromóvel



Início das obras físicas do aeromóvel. Troca da rede elétrica vai permitir a construção da via elevada da linha 1

## PROJETOS ESTRUTURANTES



Parque das Taças em construção (junto às taças da Corsan)



1ª fase do Presídio de Canoas foi inaugurada em fevereiro / 2016



Parque Canoas de Inovação já tem 5 empresas confirmadas (imagem do projeto)



Projeto do Parque Canoas de Inovação

# O QUE CANOAS TEM PARA MOSTRAR?



## PORTAL DA TRANSPARÊNCIA

Acesse e conheça o andamento de todas as obras da cidade.  
[www.canoas.rs.gov.br/transparencia/obras](http://www.canoas.rs.gov.br/transparencia/obras)

## HOT SITE DO CADERNO DE OBRAS

Acesse a versão digital do Caderno de Obras 2016.  
[www.canoas.rs.gov.br/cadernodeobras](http://www.canoas.rs.gov.br/cadernodeobras)

## PORTAL DA PREFEITURA

Visite o portal da Prefeitura  
[www.canoas.rs.gov.br](http://www.canoas.rs.gov.br)

## CENTRAL DO CIDADÃO

0800-5101234

rádio  
**canoas**  
online



PrefeituradeCanoas



SecomCanoas



@prefcanoas



Ágora em Rede

### EXPEDIENTE

Prefeito: Jairo Jorge  
Vice Prefeita: Beth Colombo  
Secretária de Comunicação: Lurdes Nascimento  
Secretária Adjunta de Comunicação: Juliana Thomaz  
Secretária Adjunta de Monitoramento: Pollyana Perinazzo

Edição gráfica: Rogério Nolasco/Secom  
Fotografias: Acervo da Secretaria de Comunicação (Secom)  
Edição: Maio 2016  
Tiragem: 100.000 exemplares  
Impressão: Multi Criatividade em Impressão

