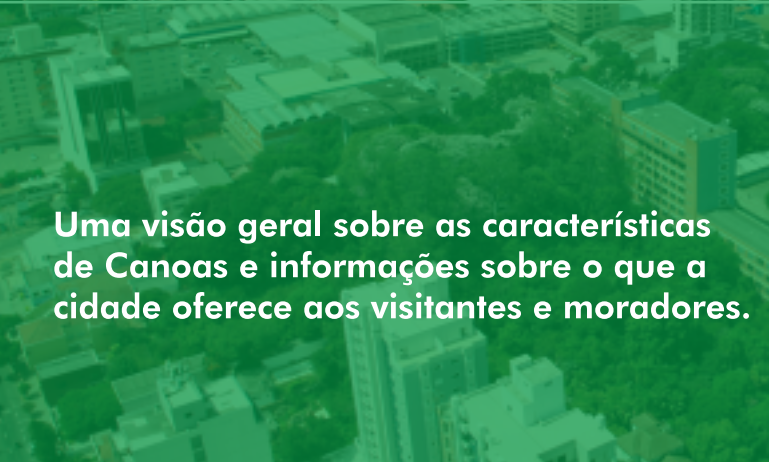


# GUIA TURÍSTICO DE CANOAS



Uma visão geral sobre as características de Canoas e informações sobre o que a cidade oferece aos visitantes e moradores.

## Guia Turístico de Canoas é construído com a sociedade

O Guia Turístico de Canoas tem o propósito de proporcionar uma visão geral sobre as características de Canoas, além de informações sobre o que a cidade oferece aos visitantes e moradores. Visa, ainda, facilitar a busca por referências históricas do município, serviços, locais de lazer, prática de esportes, opções de gastronomia e compras. O conteúdo foi elaborado em conjunto do Grupo de Trabalho de Turismo, que integra o GT Copa 2014, formado por servidores da Prefeitura de Canoas, com a colaboração de instituições e entidades da sociedade civil

Foram agregados a esse trabalho sugestões apresentadas no 1º Congresso da Cidade para uma Canoas mais Próspera e as proposições da comissão e núcleos do 1º Seminário de Turismo, organizado em 2011 pela Secretaria Extraordinária da Copa 2014 (Secopa) e inventariação turística da região central elaborada pelo Centro Universitário La Salle.

Por se tratar de um Guia Turístico de caráter público, o conteúdo inicial receberá contribuições para uma construção coletiva. Para isso, cidadãos e cidadãs podem participar com sugestões, curiosidades da cidade, ou cadastrando seu estabelecimento.

No anexo I da ficha cadastral o interessado pode requerer a participação no Guia. No anexo II há espaço para sugestões de aperfeiçoamento e no anexo III podem ser mencionadas curiosidades de Canoas. Esse conteúdo, no entanto, passará por análise, de acordo com critérios pré-estabelecidos pelo Ministério do Turismo.

No espaço reservado aos interessados podem constar hotéis, pousadas, camping, albergues, casas de hospedagens, restaurantes, cafés, lanchonetes, centro de eventos e convenções, espaços de lazer e culturais, postos de informações turísticas, guias de turismo, casas de câmbio, agências de turismo, serviços de telefonia, internet e transporte, entre outros.

## Como utilizar o guia

Acessibilidade.....

## Serviços de Transporte

Terminal ferroviário.....

Terminal rodoviário.....

Aeroporto internacional.....

## Atrativos turísticos naturais

Unidade de conservação, ecoturismo,  
patrimônio natural.....

## Serviços essenciais

Hospital.....

Câmbio.....

Correio.....

Informações turísticas.....

Serviço telefônico.....

## Gastronomia

Lanchonete.....

Restaurante.....

## Atrativos históricos e culturais

Arquiteturas religiosas.....

Monumento.....

Museu.....

Patrimônio cultural.....

Biblioteca.....

Hotel.....

Prática de esporte.....

## Locais para atividades de interesse turístico

Festas Populares.....

Teatro.....

Artesanato.....

Zoológico.....

## A ESSÊNCIA DE CANOAS

- Origem e aspectos históricos
- Dados geográficos
- Acesso
- Informações essenciais
- Canoas tem

## TURISMO EM CANOAS

- Turismo voltado à natureza (ecoturismo, náutico e pesca)
- Turismo cultural
- Turismo de estudos e intercâmbio
- Turismo de negócios e eventos
- Turismo de saúde
- Turismo de esporte

## EQUIPAMENTOS TURÍSTICOS

- Meios de hospedagens
- Rede gastronômica

## SERVIÇOS TURÍSTICOS

## CURIOSIDADES



### ORIGEM E ASPECTOS HISTÓRICOS



#### Origens

A cidade, que hoje é constituída apenas por zona urbana, teve como pioneiros grandes proprietários de terras. O primeiro deles foi o conquistador Francisco Pinto Bandeira, que recebeu da Coroa portuguesa, em 1740, uma área ao longo da margem direita do Rio Gravataí. No local foi instalada a sede da Fazenda do Gravataí - atualmente bairro Estância Velha.

#### Nome

Durante a construção da estação férrea, na linha que ligava Porto Alegre a São Leopoldo, inaugurada em 1874, os homens da guarda da estação aproveitaram o tronco de uma grande timbaúva e construíram uma canoa para serviço da sede, localizada às margens do rio dos Sinos. Outras canoas foram feitas e a localidade passou a ser chamada de “Capão das Canoas”, o que originou o nome do município.

## Emancipação

Em 1938, o Capão das Canoas, que pertencia a Gravataí, assumiu a condição de vila e, no ano seguinte, tornou-se cidade e sede de município. Em 1937, a instalação do 3º Regimento de Aviação Militar (RAM), hoje o 5º Comando Aéreo Regional (5º Comar), foi decisiva para a emancipação. Em 27 de junho de 1939, a cidade foi criada por decreto estadual. Em 15 de janeiro de 1940 foi instalado o município de Canoas, que contava com 40.128 habitantes.

## Canoas hoje

Distante 13,5 quilômetros de Porto Alegre, Canoas tem área de 131 quilômetros quadrados e população de 323.827 habitantes, conforme Censo do IBGE de 2011. O município é um dos polos industriais mais importantes do Brasil, com o segundo maior PIB do Rio Grande do Sul, atrás apenas de Porto Alegre, e 25º entre todas as cidades brasileiras. A economia canoense baseia-se em serviços, comércio, indústria da transformação e logística. A expansão imobiliária do município é crescente.

## DADOS GEOGRÁFICOS



Densidade demográfica (hab/km<sup>2</sup>) 2.470,13  
Código do Município: 430460

Idioma: português

Clima subtropical temperado.

Média anual das temperaturas:

máximas é de 24 °C ; mínimas é de 15 °C.

Verão entre os 23 e 40 °C.

Outono - entre os 13 e 25 °C (chuva)

Inverno - temperatura mínima absoluta de -3 °C,  
última neve em 2006

## Relevo e altitude

Localiza-se na região de Depressão Central.  
As altitudes são inferiores a 100 metros,

## Horário

Fuso horário Canoas UTC -3:00 (America/ São Paulo)

Hora de Verão UTC -3:00 Hora de Inverno UTC -2:00

Fonte: [http://pt.db-city.com/Brasil/Rio\\_Grande\\_do\\_Sul/Canoas](http://pt.db-city.com/Brasil/Rio_Grande_do_Sul/Canoas)

Voltagem elétrica padrão 110 volts.




## Distâncias

Porto Alegre 13.1 km  
Florianópolis 463 km  
Curitiba 694 Km  
São Paulo 840 km,  
Rio de Janeiro 1.113 km,  
Salvador 2.294 km,  
Brasília 1.609 km,  
Fortaleza 3.206 km,  
Belo Horizonte 1.340 km,  
Curitiba 534 km,  
Manaus 3.127 km,  
Recife 2.969 km,  
Belém 3.181 km  
Goiânia 1.487 km.  
Buenos Aires 1270 Km  
Montevideú 795 Km

## ACESSO

Canoas tem localização privilegiada, a 8 quilômetros do Aeroporto Salgado Filho, com acesso pelas BRs 116, 386 e 290 e, em breve, pela BR-448, a Rodovia do Parque. Os usuários de transporte coletivo dispõem do trensub e de linhas de ônibus intermunicipais.



## INFORMAÇÕES ESSENCIAIS

### Rodoviária de Canoas

Avenida Getúlio Vargas, nº 5001 – Marechal Rondon  
Telefone: (51) 3472.4559 – (51) 3472.9647

### \*Empresa Brasileira de Correios e Telégrafos

Rua Quinze de Janeiro, 61 - 1º Andar  
Centro, Canoas / RS  
Telefone(s): (51) 3466-3712  
Agências bancárias

### \*Agência AC Conjunto Comercial Canoas

Rua Quinze de Janeiro, 481 - Loja 102 e 103  
Centro, Canoas / RS  
Telefone(s): (51) 3476-0762

### \*Código DDD

Canoas: 51  
Brasil: 55

### Câmbio

Av. Guilherme Schell, 6750 – L.02/Canoas Shopping- Centro  
Telefone: (51) 30592001

### Segurança

Secretaria Municipal de Segurança Pública (SMSP)  
e Gabinete de Gestão Integrada Municipal GGI-M  
Rua Humaitá, 1130 – Centro  
Telefone:(51) 3428 6406



## Principais telefones

Brigada Militar 190  
Bombeiros 193  
SAMU 192  
Patrulha de Trânsito (51) 3462 1638



## CANOAS TEM

### Gastronomia, compras e entretenimento


Uma ampla rede gastronômica oferece centenas de opções aos visitantes, com churrascarias, galeterias, buffets, frutos do mar, cozinha chinesa, japonesa e comidas típicas de outros estados brasileiros, além de pizzarias e fast-food para atender especialmente o público jovem. As alternativas de compras também são diversificadas em shopping e centros comerciais. O Brique do Corvo, aos domingos, no Parque Getúlio Vargas, oferece artesanato e produtos típicos. A rede hoteleira dispõe de cerca de 1.500 leitos.



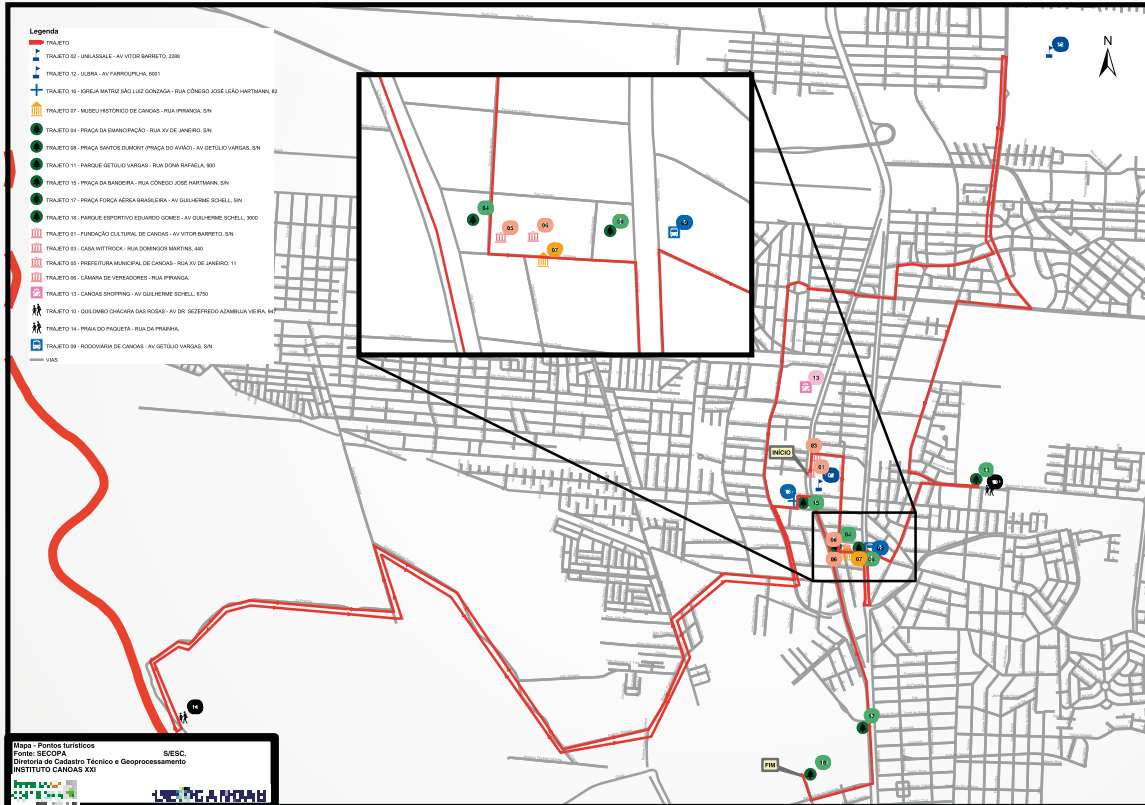


## Paixão por aviões

Sede do 5º Comando Aéreo Regional (Comar) e de uma Base Aérea da FAB, Canoas também é conhecida como “terra do avião”. Essa característica é demonstrada em duas praças e mais dois locais – Base Aérea e Ulbra - que exibem aeronaves como monumentos – a Praça Santos Dumont, no Centro, e a Praça da FAB, no bairro Fátima. A cada ano, no dia 12 de outubro, a Base Aérea realiza a Expoaer, que atrai milhares de pessoas da região








## TURISMO VOLTADO À NATUREZA (ECOTURISMO, NÁUTICO E PESCA)

## TURISMO EM CANOAS

### Lazer ao ar livre

A cidade tem 113 praças oficiais e dez áreas públicas com equipamentos de lazer. Nos parques municipais Getúlio Vargas e Eduardo Gomes, canoenses e visitantes têm estruturas ideais para prática de esportes, descanso, convivência e eventos artístico-culturais. No Getúlio Vargas está instalado o Minizoo. Cinco bibliopraças e duas biblioparques funcionam nesses locais. A Praia do Paquetá, no Rio dos Sinos, é tradicionalmente frequentada por apreciadores da natureza. No Parque Municipal Getúlio Vargas há o Relógio Biológico, com plantas e horários indicados para ingestão dos chás, no período do dia em que o órgão doente está potencializado.





## TURISMO CULTURAL

### História preservada

Canoas preserva seu patrimônio histórico. Cinco prédios já foram tombados: a antiga estação de trens, a Casa dos Rosa, a Villa Mimosa, a Villa Nenê, a Casa Wittrock, o prédio da Prefeitura e a igreja matriz de São Luiz Gonzaga. A Casa das Artes Villa Mimosa, inaugurada em junho de 2012, é um centro cultural com atividades permanentes. Outros locais atrativos para visitantes são o pórtico, “túnel verde” e capela do Unilasalle, a capela da Ulbra e o Arquivo e Museu Histórico Hugo Simões Lagranha.

### QUILOMBO URBANO CHÁCARA DAS ROSAS, TITULAÇÃO EM 30/10/2009.


Rua Doutor Sezefredo Azambuja, 947 - Marechal Rondon

### MUSEU MUNICIPAL

Arquivo Histórico e Museu Hugo Simões Lagranha

Rua Ipiranga, 105 - Centro

### BIBLIOTECA PÚBLICA, BIBLIOPRAÇAS E BIBLIOPARQUES



## TURISMO EM CANOAS

## TURISMO CULTURAL

### Centro Histórico de Canoas



#### UNIVERSIDADE LA SALLE – UNILASALLE

Avenida Victor Barreto, 2288 - Centro

#### CASA DOS ROSA, PRÉDIO HISTÓRICO TOMBADO

Avenida Victor Barreto, 2288 - Centro

#### CASA VITROCK- EM HOMENAGEM A HENRIQUE VITROCK

Foi tombada em 30/12/2009

Rua Domingos Martins, 440

Rua Cônego José Leão Hartmann, S/N - Centro

## TURISMO EM CANOAS



#### PREFEITURA MUNICIPAL DE CANOAS, PRÉDIO HISTÓRICO TOMBADO

Rua XV de Janeiro, 11 - Centro

#### PRAÇA SANTOS DUMMONT ,

Entre as ruas Ipiranga e Frei Orlando - Centro

#### TAÇAS DA CORSAN

Rua XV de Janeiro, S/N - Centro

#### VILLA NÊNÊ, PRÉDIO HISTÓRICO TOMBADO E

Avenida Santos Ferreira, 442 - Centro



**TURISMO CULTURAL**

**TURISMO EM CANOAS**



**PRÉDIO HISTÓRICO TOMBADO DA ANTIGA ESTAÇÃO DE TREM**

Avenida Victor Barreto, 2301 - Centro

Neste local está previsto o centro de informações turísticas, novo espaço do Museu e Arquivo Histórico e sala de cinema

## CIDADE ACOLHEDORA

A população de Canoas é formada por diversas etnias, como italianos, alemães, árabes, palestinos, ucranianos, portugueses e africanos. A partir de 1950, a cidade passou a receber um grande número de pessoas de várias regiões do Estado, que buscavam melhores condições de trabalho e moradia. Até hoje, Canoas acolhe a todos, tanto os visitantes como aqueles que contribuem com seu desenvolvimento econômico, cultural e social.

## TURISMO EM CANOAS



## TURISMO DE ESTUDO E INTERCÂMBIO

## TURISMO EM CANOAS

Como pólo de estudos e intercâmbio, também atrai milhares de alunos da toda região e visitantes de vários países.

### Pólo Universitário.

#### UNILASALLE

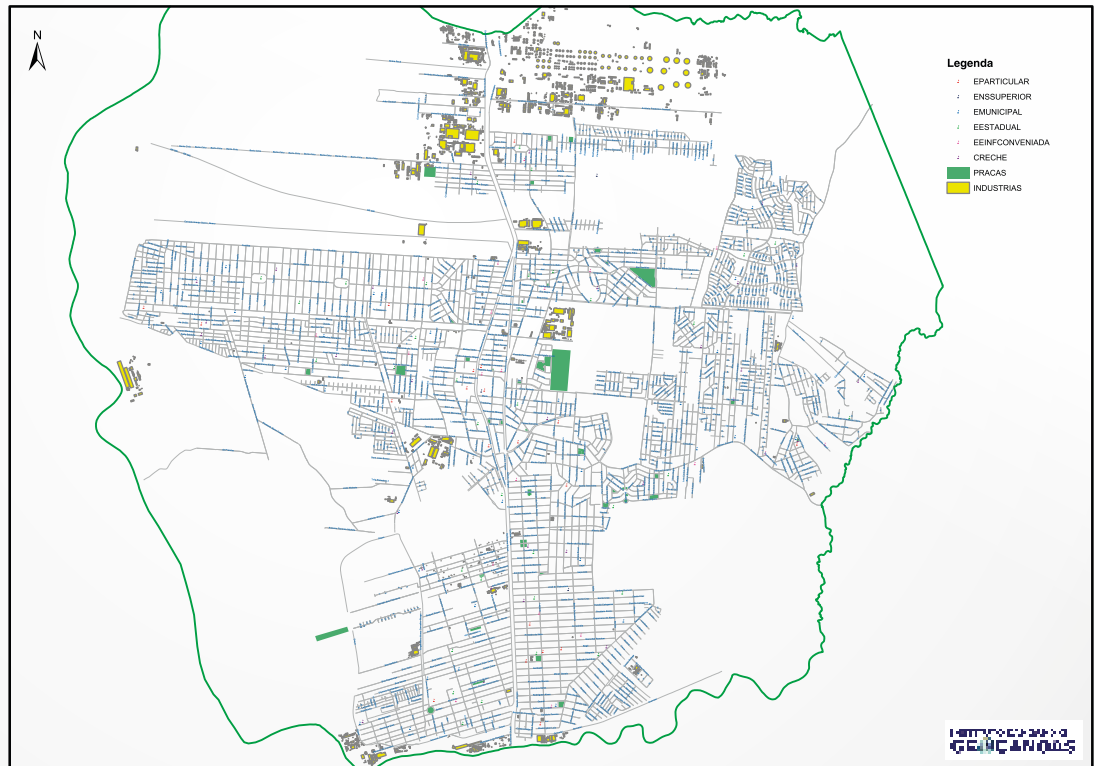
Av Victor Barreto, 2288 – Centro  
Telefone: (51) 3476 85 00

#### ULBRA

Av. Farroupilha, 8001 – São José  
Telefone: (51) 3477 4000

#### UNIRITTER

Rua Santos Dumont, 888 – Niterói  
Telefone (51) 3462 2000



**TURISMO DE ESTUDO E INTERCÂMBIO**

**TURISMO EM CANOAS**





## TURISMO DE NEGÓCIOS E EVENTOS

O movimento cultural canoense se fortalece e os eventos e fóruns vêm se destacando. Foi sede do Fórum Social Mundial e do Fórum Social Temático. Canoas Jazz MERCOSUL e o Théâtre du Soleil fizeram a alegria de turistas e Canoenses.

## TURISMO EM CANOAS



### Principais Eventos

Carnaval Municipal – fevereiro  
Festa do Trabalhador – maio  
Semana de Canoas – junho  
Semana Farroupilha – setembro  
Expoer – outubro  
Natal da Transformação - dezembro

### Empreendimentos incentivados

O Parque Canoas de Inovação deverá ser implantado em cinco anos na Fazenda Guajuviras. O projeto, concebido pelo urbanista Jaime Lerner, prevê, ainda, um parque de preservação ambiental. A política de desenvolvimento econômico do município incentiva o empreendedorismo, fomenta a geração de empregos, a formação e qualificação dos recursos humanos. Interessados em investir na cidade têm atendimento ágil e centralizado no Escritório do Empreendedor.





## TURISMO DE SAÚDE

### Atendimento à saúde

A estrutura de atendimento à saúde da cidade oferece um serviço amplo e humanizado. A cidade dispõe de um Hospital de Pronto Socorro, Hospital Universitário, Hospital Nossa Senhora das Graças, uma Unidade de Pronto Atendimento (UPA) 24 horas, a primeira UPA do Idoso do país, além de UPAs em todos os quadrantes.



## Canoas possui

**04** hospitais

**1** Pronto Socorro

**834** Leitos

**35** Unidades Básicas de Saúde

### TURISMO DO ESPORTE

#### Cidade do esporte

Canoas sedia diversos eventos esportivos e conta com quadras públicas e privadas para variadas modalidades. Desde a infância os canoenses são incentivados a praticar esportes, nas escolas e por meio de programas sociais. O time da cidade está na primeira divisão do futebol gaúcho e o vôlei destaca-se nacionalmente e disputa a Superliga Masculina.



## TURISMO EM CANOAS

### Copa do Mundo 2014

Considerado um dos melhores do Brasil, o Complexo Esportivo da Ulbra torna Canoas potencial candidata a Centro de Treinamento para Copa do Mundo FIFA do Brasil 2014 e para os Jogos Olímpicos de 2016. O município trabalha em todas as áreas para atender às exigências da Fifa e credenciar Canoas a ser um dos protagonistas do maior evento esportivo do mundo. A cidade oferece condições de hospedagem adequada para sediar eventos de grande porte.

#### Complexo Esportivo da Ulbra

Avenida Farroupilha, 8001 – São José



#### Parque Municipal Eduardo Gomes

Avenida Guilherme Schell, 3600 – Fátima

