

PREFEITURA MUNICIPAL DE CANOAS

SMO - DPOV

ASSUNTO:

LEVANTAMENTO PLANIALTIMÉTRICO DA RUA 5
QUADRANTE NORDESTE - GUAJUVIRAS - CANOAS/RS

PROPRIETÁRIO:

PREFEITURA MUNICIPAL DE CANOAS

Eng. Marco A. Oliveira

CREA-RS 183876
Matrícula 121390

ELABORADO EM :

24/01/2020

RESPONSÁVEL TÉCNICO

Eng.º Marco Antonio da Silva Oliveira - CREA 183876

REVISADO EM :

24/01/2020

ESCALA:

INDICADA

LEVANTAMENTO:

Adilson

CÁLCULO :

Paulo Marcon

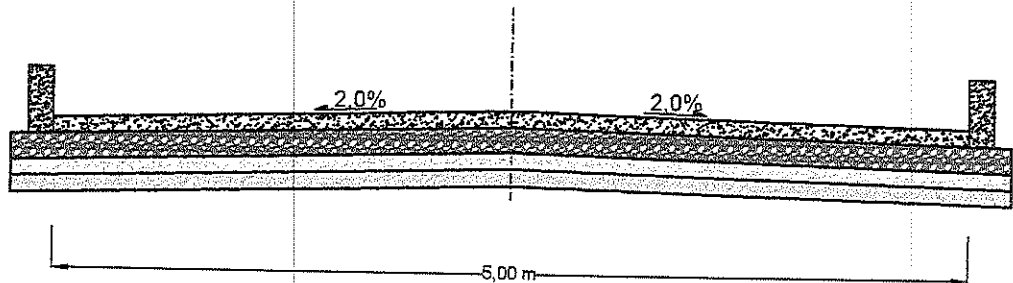
DESENHO topograph:

Marcos Leite

PRANCHA:

1/3


SEÇÃO TIPO



Escala: INDICADA

LEGENDA

- ☒ Revestimento Concreto Asfáltico 0.05 m
- ☒ Meio-fio de concreto
- ☒ Base de BGS 0.10 m
- ☒ Sub Base BGS 0.15 m
- ☒ Reforço (areia) 0.15 m



PREFEITURA MUNICIPAL DE CANOAS

SMO - DPOV

ASSUNTO:

SEÇÕES TRANSVERSAIS RUA 5 LADO A
QUADRANTE NORDESTE - GUAJUVIRAS - CANOAS/RS

PROPRIETÁRIO:

PREFEITURA MUNICIPAL DE CANOAS

Eng.º Marco A. Oliveira

CREA-RS 183876
Matrícula 121390

ELABORADO EM :

24/01/2020

RESPONSÁVEL TÉCNICO

Eng.º Marco Antonio da Silva Oliveira - CREA 183876

REVISADO EM :

24/01/2020

ESCALA:

H=1:250
V=1:250

LEVANTAMENTO:

Adilson

CÁLCULO :

Paulo Marcon

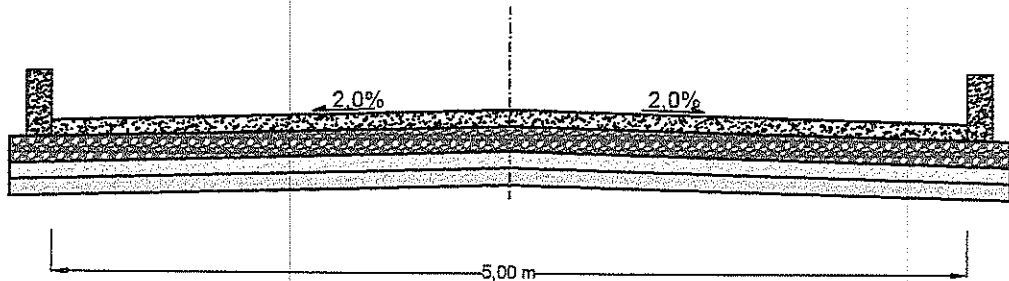
DESENHO topoGRAPH:

Marcos Leite

PRANCHA:

2/3


SEÇÃO TIPO



Escala: INDICADA

LEGENDA

- ▣ Revestimento Concreto Asfáltico 0.05 m
- ▣ Meio-fio de concreto
- ▣ Base de BGS 0.10 m
- ▣ Sub Base BGS 0.15 m
- ▣ Reforço (areia) 0.15 m



**PREFEITURA MUNICIPAL
DE CANOAS**
SMO - DPOV

ASSUNTO:

SEÇÕES TRANSVERSAIS RUA 5 LADO B
QUADRANTE NORDESTE - GUAJUVIRAS - CANOAS/RS

PROPRIETÁRIO:

PREFEITURA MUNICIPAL DE CANOAS

Eng.º Marco A. Oliveira

CREA-RS 183876
Matrícula 121390

ELABORADO EM :

24/01/2020

RESPONSÁVEL TÉCNICO

Eng.º Marco Antonio da Silva Oliveira - CREA 183876

REVISADO EM :

24/01/2020

ESCALA:

H=1:250
V=1:250

LEVANTAMENTO:

Adilson

CÁLCULO :

Paulo Marcon

DESENHO topograph:

Marcos Leite

PRANCHA:

3/3