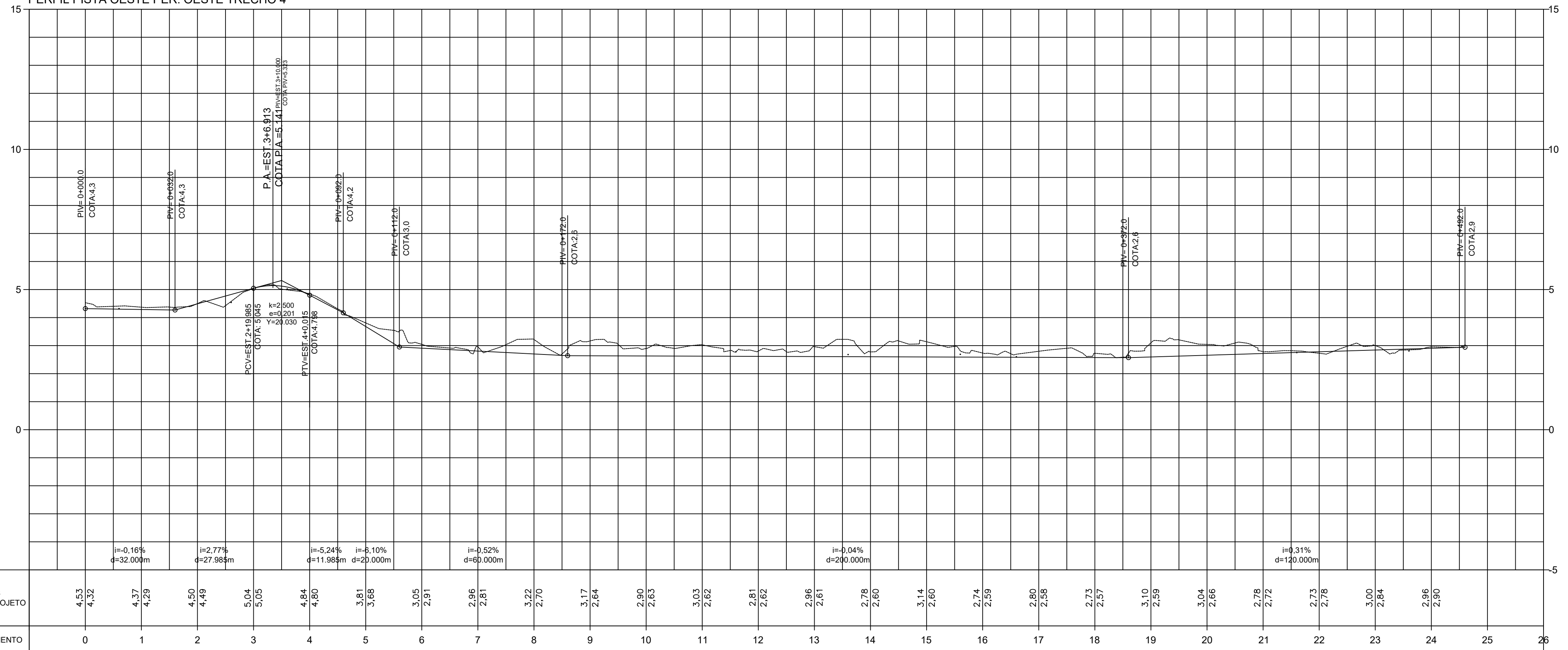


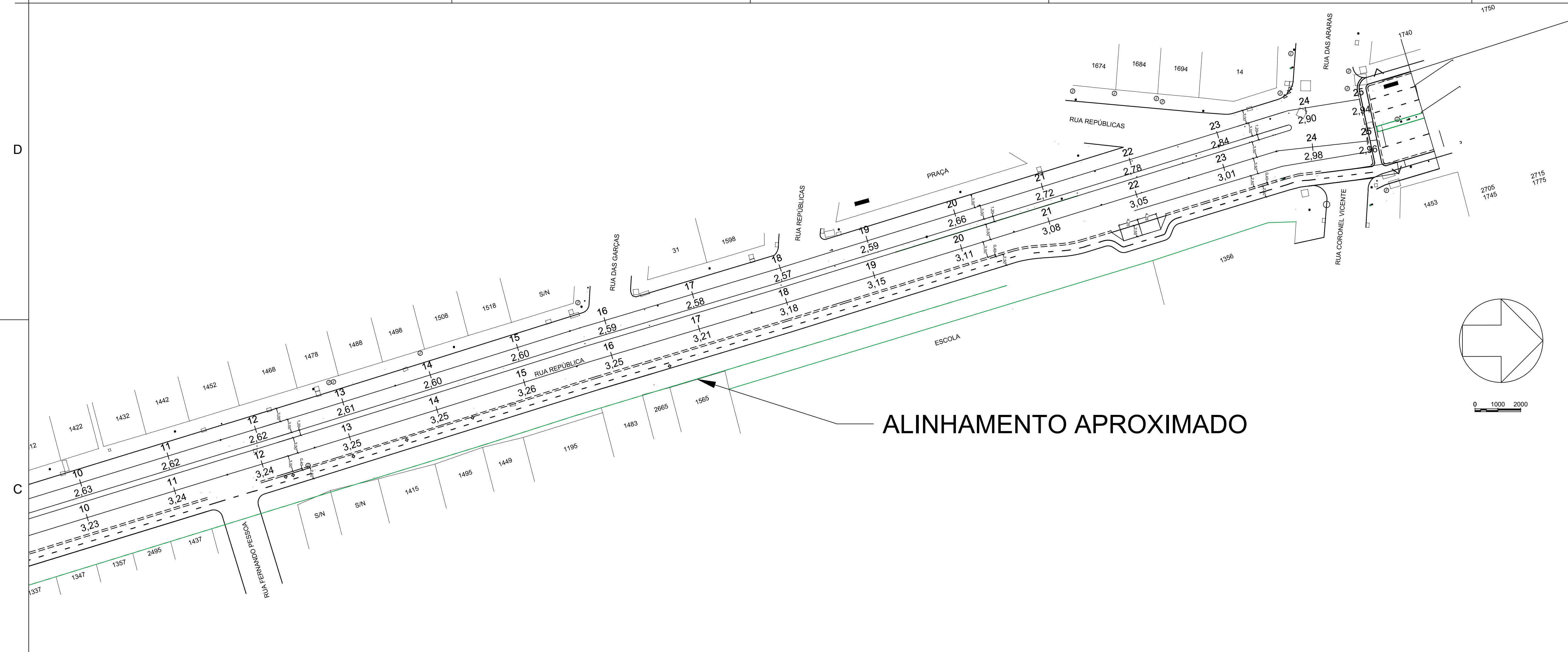
PERFIL PISTA OESTE PER. OESTE TRECHO 4



COTAS TERRENO/PROJETO	0	1	2	3	4	5	6	7	8	9	10	11	12	13	14	15	16	17	18	19	20	21	22	23	24	25	26
ESTAAQUEAMENTO	0	1	2	3	4	5	6	7	8	9	10	11	12	13	14	15	16	17	18	19	20	21	22	23	24	25	26

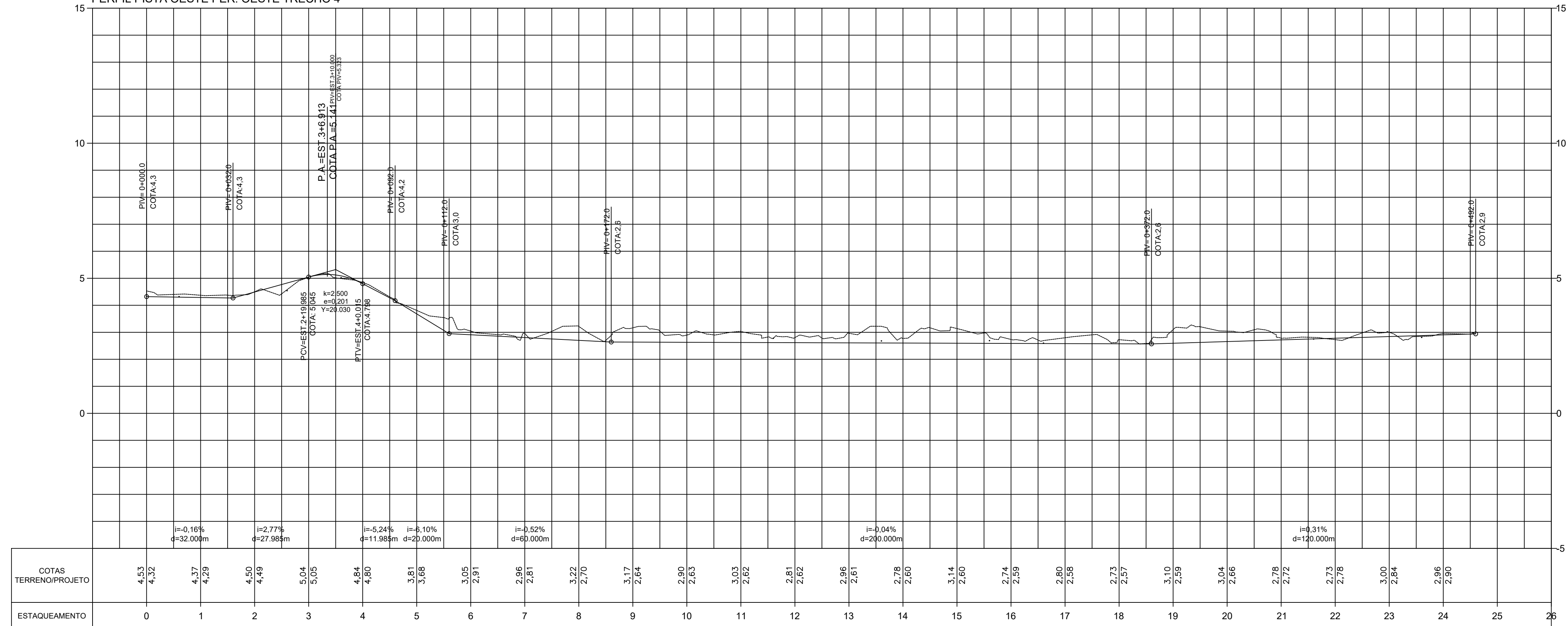
REV.	DESCRIÇÃO	DATA	EXEC.	VERIF.	APROV.
AS INFORMAÇÕES DESTA DOCUMENTAÇÃO SÃO PROPRIEDADE DO SMO, SENDO PROIBIDA A UTILIZAÇÃO FORA DE SUA FINALIDADE.					
PREFEITURA MUNICIPAL DE CANOAS					
SECRETARIA MUNICIPAL DE OBRAS			UNIDADE DE PROJETO E EXECUÇÃO		

TÍTULO			
PROJETO GEOMÉTRICO TRECHO 4 PERIMETRAL OESTE LOCAL: R. REPÚBLICA ENTRE R. ARAÇA E R. CORONEL VICENTE			
PROJ.	ENG. HERITON F.	EXEC.	VERIF.
APROV.		ESCALA	1:500
DATA	04/10/2022	Nº.	
			FOLHA
			1

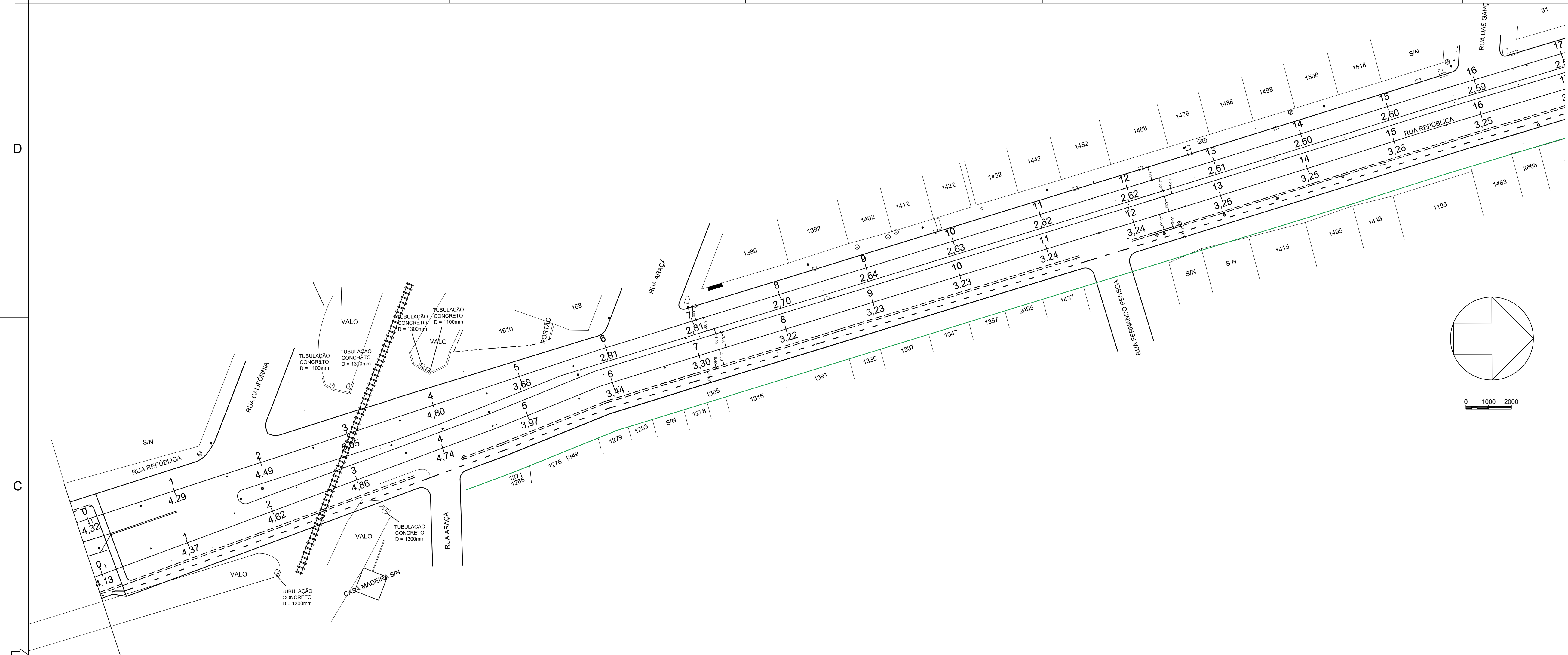


ALINHAMENTO APROXIMADO

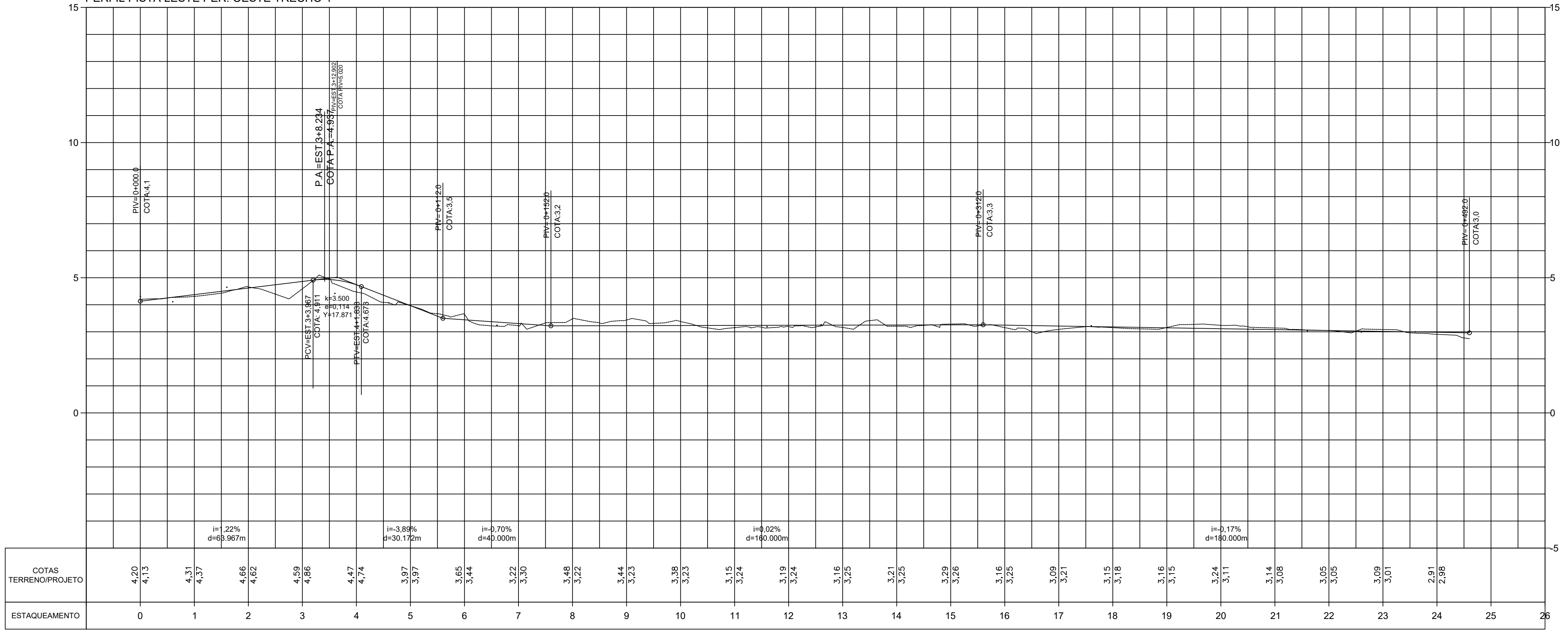
PERFIL PISTA OESTE PER. OESTE TRECHO 4



REV.	DESCRIÇÃO	DATA	EXEC.	VERIF.	APROV.
AS INFORMAÇÕES DESTA DOCUMENTAÇÃO SÃO PROPRIEDADE DO SMO, SENDO PROIBIDA A UTILIZAÇÃO FORA DE SUA FINALIDADE.					
PREFEITURA MUNICIPAL DE CANOAS					
SECRETARIA MUNICIPAL DE OBRAS			UNIDADE DE PROJETO E EXECUÇÃO		
TÍTULO					
PROJETO GEOMÉTRICO TRECHO 4 PERIMETRAL OESTE LOCAL: R. REPÚBLICA ENTRE R. ARAÇA E R. CORONEL VICENTE					
PROJ.	ENG. HERINTON F.	EXEC.		VERIF.	FOLHA
APROV.		ESCALA	1:500		2
DATA	04/10/2022	Nº.			



PERFIL PISTA LESTE PER. OESTE TRECHO 4

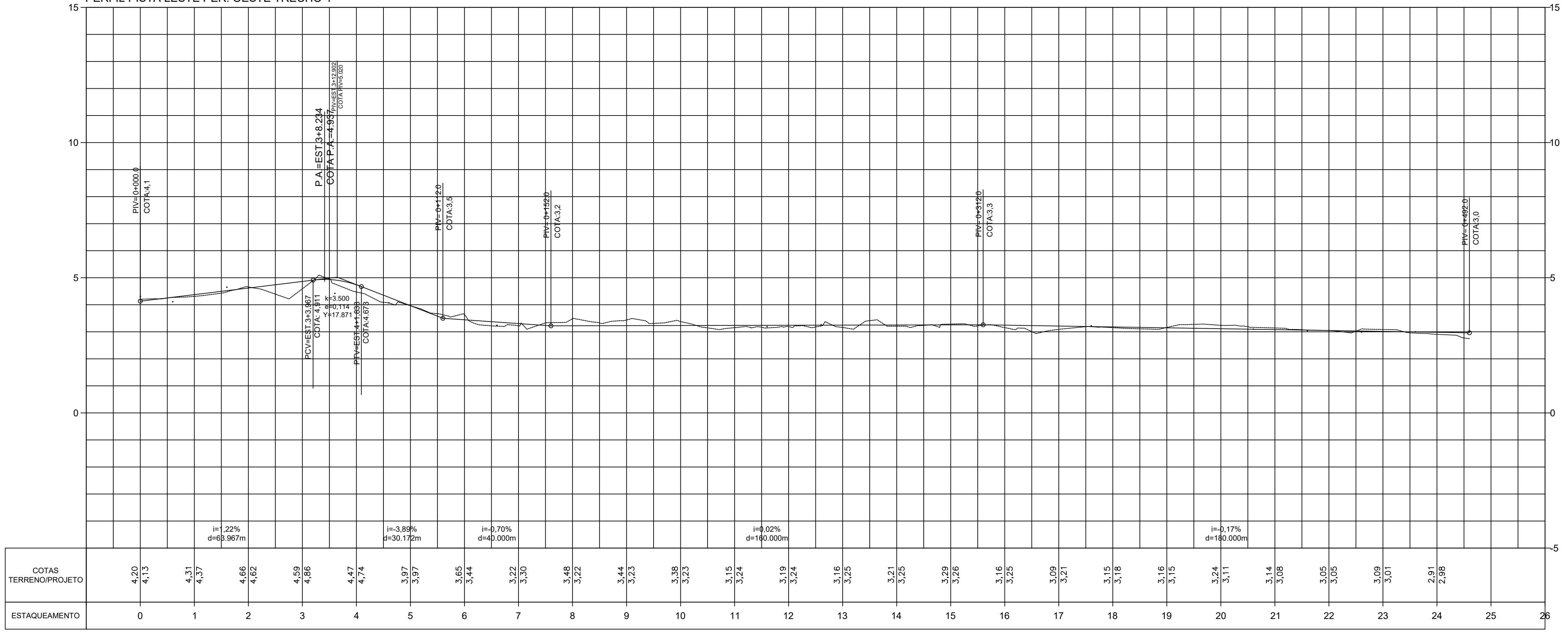


REV.	DESCRIÇÃO	DATA	EXEC.	VERIF.	APROV.
AS INFORMAÇÕES DESTA DOCUMENTO SÃO PROPRIEDADE DO SMO, SENDO PROIBIDA A UTILIZAÇÃO FORA DE SUA FINALIDADE.					
PREFEITURA MUNICIPAL DE CANOAS					
SECRETARIA MUNICIPAL DE OBRAS			UNIDADE DE PROJETO E EXECUÇÃO		
TÍTULO					
PROJETO GEOMÉTRICO TRECHO 4 PERIMETRAL OESTE LOCAL: R. REPÚBLICA ENTRE R. ARAÇA E R. CORONEL VICENTE					
PROJ.	ENG. HERITON F.	EXEC.	VERIF.	FOLHA	
APROV.		ESCALA	1:500	3	
DATA	04/10/2022	Nº.			

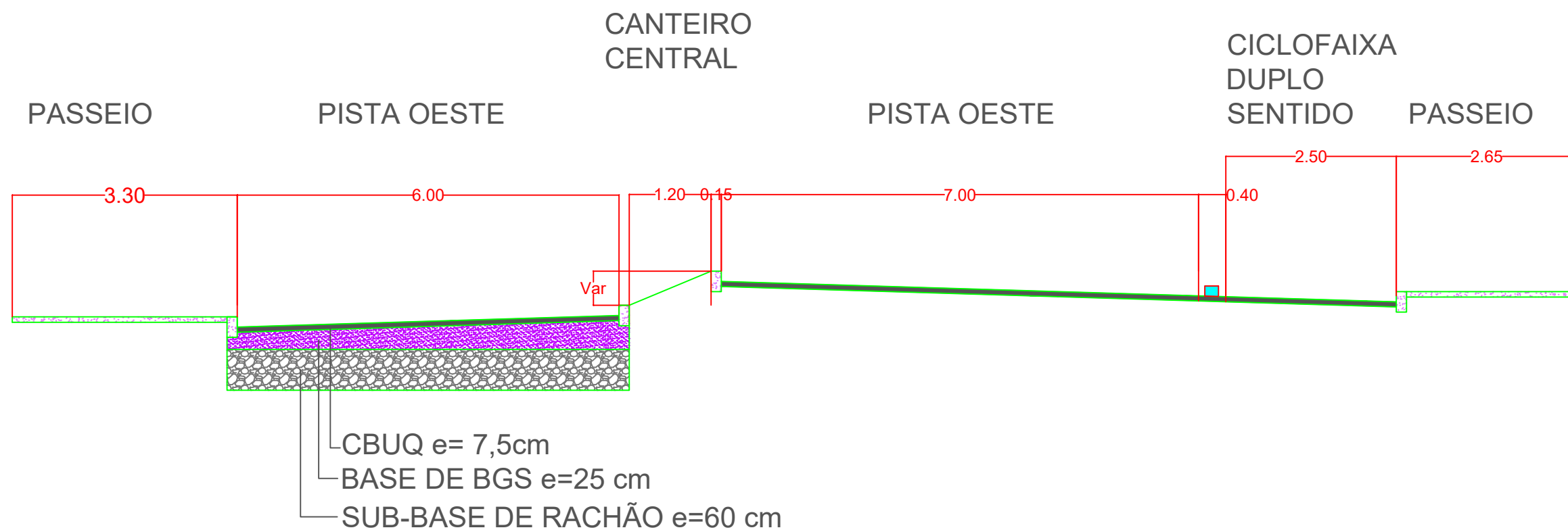


ALINHAMENTO APROXIMADO

PERFIL PISTA LESTE PER. OESTE TRECHO 4



REV.	DESCRIÇÃO	DATA	EXEC.	VERIF.	APROV.
AS INFORMAÇÕES DESTA DOCUMENTO SÃO PROPRIEDADE DO SMO, SENDO PROIBIDA A UTILIZAÇÃO FORA DE SUA FINALIDADE.					
PREFEITURA MUNICIPAL DE CANOAS					
SECRETARIA MUNICIPAL DE OBRAS			UNIDADE DE PROJETO E EXECUÇÃO		
TÍTULO					
PROJETO GEOMÉTRICO TRECHO 4 PERIMETRAL OESTE					
LOCAL: R. REPÚBLICA ENTRE R. ARAÇA E R. CORONEL VICENTE					
PROJ.	ENG. HERINTON F.	EXEC.	VERIF.	FOLHA	
APROV.		ESCALA	1:500	4	
DATA	04/10/2022	Nº.			



REV.	RECR-REV	DATA REV	EXECREV	VER-REV	APROV-REV
REV.	DESCRIÇÃO	DATA	EXEC.	VERIF.	APROV.
AS INFORMAÇÕES DESTE DOCUMENTO SÃO PROPRIEDADE DO SMO, SENDO PROIBIDA A UTILIZAÇÃO FORA DE SUA FINALIDADE.					
PREFEITURA MUNICIPAL DE CANOAS					
SECRETARIA MUNICIPAL DE OBRAS			UNIDADE DE PROJETO E EXECUÇÃO		
PROJETO GEOMÉTRICO					
TÍTULO					
SEÇÃO TRANSVERSAL					
PROJ. PROJETA	EXEC. EXECUTADO	VERIF. VERIFICADO	FOLHA		
APROV. APROVAÇÃO	ESCALA 1:75	TIPO	5		
DATA 04/10/2022	Nº.				